

ОПИСАНИЕ МЕСТОПОЛОЖЕНИЯ ГРАНИЦ

=
(наименование объекта, местоположение границ которого описано (далее - объект))

Раздел 1

Сведения об объекте

Сведения об объекте		
№ п/п	Характеристики объекта	Описание характеристик
1	2	3
1	Местоположение объекта	186184, Карелия Респ, Пудожский р-н, Пудожгорский п
2	Площадь объекта +/- величина погрешности определения площади (Р+/- Дельта Р)	1124589 кв.м ± 216 кв.м
3	Иные характеристики объекта	–

Раздел 2

Сведения о местоположении границ объекта					
1. Система координат <u>10.1</u>					
2. Сведения о характерных точках границ объекта					
Обозначение характерных точек границ	Координаты, м		Метод определения координат характерной точки	Средняя квадратическая погрешность положения характерной точки (M_t), м	Описание обозначения точки на местности (при наличии)
	X	Y			
1	2	3	4	5	6
н1	403962.53	2290961.90	Геодезический метод	0.10	–
н2	404082.73	2291094.43	Геодезический метод	0.10	–
н3	404050.39	2291140.81	Геодезический метод	0.10	–
н4	403978.24	2291087.49	Геодезический метод	0.10	–
н5	403961.53	2291101.54	Геодезический метод	0.10	–
н6	403938.87	2291084.32	Геодезический метод	0.10	–
н7	403944.30	2291048.18	Геодезический метод	0.10	–
н8	403834.12	2291021.64	Геодезический метод	0.10	–
н9	403817.55	2291039.44	Геодезический метод	0.10	–
н10	403810.03	2291046.24	Геодезический метод	0.10	–
н11	403817.92	2291065.23	Геодезический метод	0.10	–
н12	403802.14	2291086.34	Геодезический метод	0.10	–
н13	403813.26	2291115.70	Геодезический метод	0.10	–
н14	403815.41	2291122.53	Геодезический метод	0.10	–
н15	403802.15	2291149.73	Геодезический метод	0.10	–
н16	403814.98	2291174.23	Геодезический метод	0.10	–
н17	403829.74	2291181.96	Геодезический метод	0.10	–
н18	403839.75	2291198.44	Геодезический метод	0.10	–
н19	403826.15	2291206.31	Геодезический метод	0.10	–
н20	403807.82	2291203.03	Геодезический метод	0.10	–
н21	403770.46	2291091.45	Геодезический метод	0.10	–
н22	403736.19	2291085.17	Геодезический метод	0.10	–
н23	403702.52	2291091.49	Геодезический метод	0.10	–
н24	403670.20	2291106.93	Геодезический метод	0.10	–
н25	403668.49	2291132.45	Геодезический метод	0.10	–
н26	403646.39	2291136.84	Геодезический метод	0.10	–
н27	403571.91	2291107.11	Геодезический метод	0.10	–
н28	403550.08	2291103.04	Геодезический метод	0.10	–
н29	403539.18	2291111.97	Геодезический метод	0.10	–
н30	403542.55	2291147.41	Геодезический метод	0.10	–
н31	403589.78	2291262.18	Геодезический метод	0.10	–
н32	403648.31	2291353.40	Геодезический метод	0.10	–
н33	403615.13	2291410.78	Геодезический метод	0.10	–
н34	403616.25	2291427.66	Геодезический метод	0.10	–
н35	403559.47	2291493.85	Геодезический метод	0.10	–
н36	403535.33	2291486.48	Геодезический метод	0.10	–
н37	403463.46	2291487.65	Геодезический метод	0.10	–
н38	403459.38	2291538.10	Геодезический метод	0.10	–
н39	403406.46	2291570.08	Геодезический метод	0.10	–
н40	403302.33	2291598.14	Геодезический метод	0.10	–
н41	403273.60	2291599.64	Геодезический метод	0.10	–
н42	403275.38	2291570.23	Геодезический метод	0.10	–
н43	403222.05	2291588.88	Геодезический метод	0.10	–
н44	403211.51	2291608.04	Геодезический метод	0.10	–
н45	403223.17	2291624.49	Геодезический метод	0.10	–
н46	403233.31	2291641.66	Геодезический метод	0.10	–
н47	403230.54	2291649.89	Геодезический метод	0.10	–
н48	403225.24	2291653.70	Геодезический метод	0.10	–
н49	402893.88	2291622.41	Геодезический метод	0.10	–
н50	402865.67	2291593.04	Геодезический метод	0.10	–

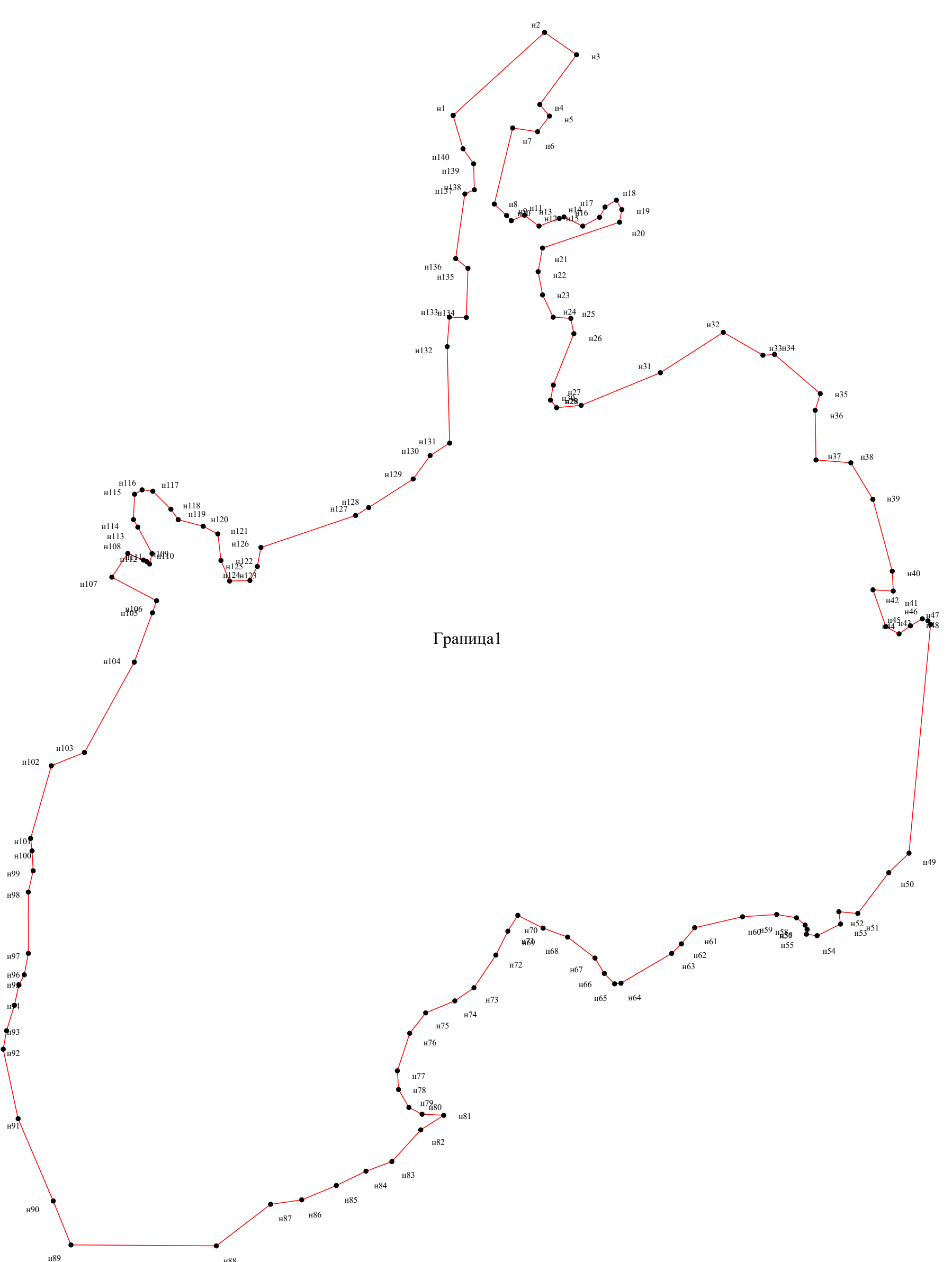
н51	402806.60	2291548.27	Геодезический метод	0.10	–
н52	402809.10	2291520.70	Геодезический метод	0.10	–
н53	402791.19	2291523.21	Геодезический метод	0.10	–
н54	402774.36	2291489.19	Геодезический метод	0.10	–
н55	402776.53	2291473.87	Геодезический метод	0.10	–
н56	402783.64	2291474.80	Геодезический метод	0.10	–
н57	402789.77	2291471.93	Геодезический метод	0.10	–
н58	402800.31	2291459.46	Геодезический метод	0.10	–
н59	402805.10	2291430.70	Геодезический метод	0.10	–
н60	402801.84	2291381.23	Геодезический метод	0.10	–
н61	402785.92	2291311.95	Геодезический метод	0.10	–
н62	402762.58	2291292.65	Геодезический метод	0.10	–
н63	402748.76	2291278.60	Геодезический метод	0.10	–
н64	402705.58	2291205.09	Геодезический метод	0.10	–
н65	402704.67	2291195.91	Геодезический метод	0.10	–
н66	402719.63	2291180.95	Геодезический метод	0.10	–
н67	402741.93	2291167.50	Геодезический метод	0.10	–
н68	402772.38	2291127.80	Геодезический метод	0.10	–
н69	402785.31	2291092.33	Геодезический метод	0.10	–
н70	402803.92	2291055.67	Геодезический метод	0.10	–
н71	402780.98	2291041.20	Геодезический метод	0.10	–
н72	402746.33	2291023.86	Геодезический метод	0.10	–
н73	402698.98	2290992.08	Геодезический метод	0.10	–
н74	402679.93	2290964.35	Геодезический метод	0.10	–
н75	402662.60	2290922.18	Геодезический метод	0.10	–
н76	402633.02	2290899.06	Геодезический метод	0.10	–
н77	402578.74	2290881.15	Геодезический метод	0.10	–
н78	402551.60	2290882.88	Геодезический метод	0.10	–
н79	402525.61	2290897.90	Геодезический метод	0.10	–
н80	402515.79	2290916.97	Геодезический метод	0.10	–
н81	402514.23	2290948.49	Геодезический метод	0.10	–
н82	402493.07	2290915.03	Геодезический метод	0.10	–
н83	402447.25	2290873.29	Геодезический метод	0.10	–
н84	402433.30	2290835.68	Геодезический метод	0.10	–
н85	402412.52	2290792.72	Геодезический метод	0.10	–
н86	402391.75	2290742.59	Геодезический метод	0.10	–
н87	402385.30	2290697.47	Геодезический метод	0.10	–
н88	402325.11	2290618.90	Геодезический метод	0.10	–
н89	402326.52	2290408.27	Геодезический метод	0.10	–
н90	402390.19	2290382.59	Геодезический метод	0.10	–
н91	402509.38	2290331.75	Геодезический метод	0.10	–
н92	402609.98	2290310.12	Геодезический метод	0.10	–
н93	402636.75	2290314.92	Геодезический метод	0.10	–
н94	402673.50	2290326.31	Геодезический метод	0.10	–
н95	402702.85	2290332.87	Геодезический метод	0.10	–
н96	402717.76	2290340.63	Геодезический метод	0.10	–
н97	402748.72	2290346.53	Геодезический метод	0.10	–
н98	402837.56	2290346.47	Геодезический метод	0.10	–
н99	402868.42	2290353.54	Геодезический метод	0.10	–
н100	402897.29	2290351.93	Геодезический метод	0.10	–
н101	402915.18	2290349.77	Геодезический метод	0.10	–
н102	403020.46	2290379.85	Геодезический метод	0.10	–
н103	403039.81	2290427.83	Геодезический метод	0.10	–
н104	403170.64	2290500.04	Геодезический метод	0.10	–
н105	403242.05	2290526.33	Геодезический метод	0.10	–
н106	403259.57	2290532.25	Геодезический метод	0.10	–
н107	403293.69	2290467.48	Геодезический метод	0.10	–
н108	403328.06	2290490.58	Геодезический метод	0.10	–
н109	403318.48	2290513.20	Геодезический метод	0.10	–
н110	403316.19	2290518.25	Геодезический метод	0.10	–
н111	403312.71	2290522.17	Геодезический метод	0.10	–
н112	403327.87	2290525.70	Геодезический метод	0.10	–
н113	403366.19	2290505.17	Геодезический метод	0.10	–
н114	403377.10	2290498.80	Геодезический метод	0.10	–
н115	403413.78	2290500.42	Геодезический метод	0.10	–
н116	403420.20	2290511.30	Геодезический метод	0.10	–
н117	403418.24	2290526.84	Геодезический метод	0.10	–

н118	403392.11	2290552.98	Геодезический метод	0.10	–
н119	403377.01	2290563.69	Геодезический метод	0.10	–
н120	403367.40	2290599.88	Геодезический метод	0.10	–
н121	403356.35	2290621.09	Геодезический метод	0.10	–
н122	403317.89	2290625.60	Геодезический метод	0.10	–
н123	403288.08	2290638.08	Геодезический метод	0.10	–
н124	403288.78	2290667.55	Геодезический метод	0.10	–
н125	403309.11	2290678.27	Геодезический метод	0.10	–
н126	403336.64	2290683.48	Геодезический метод	0.10	–
н127	403383.14	2290820.80	Геодезический метод	0.10	–
н128	403394.47	2290839.69	Геодезический метод	0.10	–
н129	403435.87	2290904.13	Геодезический метод	0.10	–
н130	403469.81	2290928.62	Геодезический метод	0.10	–
н131	403487.91	2290956.90	Геодезический метод	0.10	–
н132	403627.54	2290953.32	Геодезический метод	0.10	–
н133	403670.27	2290956.57	Геодезический метод	0.10	–
н134	403669.81	2290981.09	Геодезический метод	0.10	–
н135	403741.02	2290983.48	Геодезический метод	0.10	–
н136	403755.12	2290965.68	Геодезический метод	0.10	–
н137	403848.75	2290978.93	Геодезический метод	0.10	–
н138	403854.75	2290992.72	Геодезический метод	0.10	–
н139	403892.35	2290991.63	Геодезический метод	0.10	–
н140	403914.18	2290976.24	Геодезический метод	0.10	–
н1	403962.53	2290961.90	Геодезический метод	0.10	–

3. Сведения о характерных точках части (частей) границы объекта

Обозначение характерных точек части границы	Координаты, м		Метод определения координат характерной точки	Средняя квадратическая погрешность положения характерной точки (M_t), м	Описание обозначения точки на местности (при наличии)
	X	Y			
1	2	3	4	5	6
–	–	–	–	–	–

Раздел 4
План границ объекта



Масштаб 1: 5800

Используемые условные знаки и обозначения:

Обозначения земельных участков, размеры которых не могут быть переданы в масштабе разделов графической части:

- Обозначение точки земельных участков, имеющиеся в ГКН сведения о границе которых достаточны для определения ее положения на местности.
- Обозначение точки земельных участков, имеющиеся в ГКН сведения о границе которых не достаточны для определения ее положения на местности.
- Обозначение точки земельных участков, представляющих собой единое землепользование с преобладанием обособленных участков, имеющиеся в ГКН сведения о границах которых достаточны для определения их положения на местности.
- Обозначение точки ранее учтенных земельных участков, представляющих собой единое землепользование с преобладанием обособленных участков, имеющиеся в ГКН сведения о границах которых не достаточны для определения их положения на местности.
- ==== Граница ранее учтенного земельного участка, представляющего собой единое землепользование с преобладанием условных участков, имеющиеся в ГКН сведения о границах которых достаточны для определения их положения на местности.
- ===== Граница земельного участка, представляющего собой единое землепользование с преобладанием условных участков, имеющиеся в ГКН сведения о границах которых не достаточны для определения их положения на местности.

Обозначения земельных участков, размеры которых могут быть переданы в масштабе разделов графической части:

- Характерная точка границы, сведения о которой не позволяют однозначно определить ее положение на местности.
- Характерная точка границы, сведения о которой позволяют однозначно определить ее положение на местности.
- Существующая часть границы земельных участков, имеющиеся в ГКН сведения о которой достаточны для определения ее местоположения.
- Вновь образованная часть границы земельных участков, сведения о которой достаточны для определения ее местоположения.
- Существующая часть границы земельных участков, имеющиеся сведения о которой не достаточны для определения ее местоположения.
- Вновь образованная часть границы земельных участков, сведения о которой не достаточны для определения ее местоположения.
- ⊙ Базовая станция при спутниковых наблюдениях (GPS или ГЛОНАСС)
- △ Пункты опорной межевой сети (ОМС), (пункт ГГС)
- Пункты съемочного обоснования, созданные при проведении кадастровых работ
- ▽ Межевые знаки, которые использовались в качестве опорной сети или съемочного обоснования
- ▣ Внемасштабный площадной участок, границы которого установлены декларативно
- . . . Граница субъекта Российской Федерации
- . . . Граница муниципального образования
- — — Граница кадастрового округа
- — — Граница кадастрового района
- — — Граница кадастрового квартала

Подпись _____ (—)

Дата – г.

Место для оттиска печати (при наличии) лица, составившего описание местоположения границ объекта

Текстовое описание местоположения границ объекта		
Прохождение границы		Описание прохождения границы
от точки	до точки	
1	2	3
-	-	-

ОПИСАНИЕ МЕСТОПОЛОЖЕНИЯ ГРАНИЦ

=
(наименование объекта, местоположение границ которого описано (далее - объект))

Раздел 1

Сведения об объекте

Сведения об объекте		
№ п/п	Характеристики объекта	Описание характеристик
1	2	3
1	Местоположение объекта	186184, Карелия Респ, Пудожский р-н, Римское д
2	Площадь объекта +/- величина погрешности определения площади (Р+/- Дельта Р)	620674 кв.м ± 169 кв.м
3	Иные характеристики объекта	–

Раздел 2

Сведения о местоположении границ объекта					
1. Система координат <u>10.1</u>					
2. Сведения о характерных точках границ объекта					
Обозначение характерных точек границ	Координаты, м		Метод определения координат характерной точки	Средняя квадратическая погрешность положения характерной точки (M _t), м	Описание обозначения точки на местности (при наличии)
	X	Y			
1	2	3	4	5	6
н1	400876.11	2289445.84	Геодезический метод	0.10	–
н2	400930.90	2289476.32	Геодезический метод	0.10	–
н3	400935.10	2289528.71	Геодезический метод	0.10	–
н4	400931.79	2289549.26	Геодезический метод	0.10	–
н5	400915.91	2289600.81	Геодезический метод	0.10	–
н6	400882.51	2289690.61	Геодезический метод	0.10	–
н7	400867.60	2289679.59	Геодезический метод	0.10	–
н8	400860.22	2289704.06	Геодезический метод	0.10	–
н9	400848.56	2289706.01	Геодезический метод	0.10	–
н10	400826.51	2289683.31	Геодезический метод	0.10	–
н11	400805.76	2289663.54	Геодезический метод	0.10	–
н12	400788.26	2289687.20	Геодезический метод	0.10	–
н13	400782.75	2289690.77	Геодезический метод	0.10	–
н14	400724.38	2289656.08	Геодезический метод	0.10	–
н15	400705.34	2289666.02	Геодезический метод	0.10	–
н16	400690.97	2289673.40	Геодезический метод	0.10	–
н17	400688.97	2289680.07	Геодезический метод	0.10	–
н18	400666.28	2289681.69	Геодезический метод	0.10	–
н19	400636.45	2289682.99	Геодезический метод	0.10	–
н20	400610.52	2289683.64	Геодезический метод	0.10	–
н21	400592.04	2289682.99	Геодезический метод	0.10	–
н22	400584.91	2289679.10	Геодезический метод	0.10	–
н23	400556.38	2289668.73	Геодезический метод	0.10	–
н24	400504.18	2289662.24	Геодезический метод	0.10	–
н25	400488.94	2289715.73	Геодезический метод	0.10	–
н26	400484.72	2289742.32	Геодезический метод	0.10	–
н27	400477.59	2289760.80	Геодезический метод	0.10	–
н28	400464.95	2289780.90	Геодезический метод	0.10	–
н29	400439.98	2289769.23	Геодезический метод	0.10	–
н30	400405.29	2289748.80	Геодезический метод	0.10	–
н31	400401.40	2289755.61	Геодезический метод	0.10	–
н32	400394.36	2289769.07	Геодезический метод	0.10	–
н33	400386.71	2289767.19	Геодезический метод	0.10	–
н34	400380.73	2289773.48	Геодезический метод	0.10	–
н35	400359.16	2289773.36	Геодезический метод	0.10	–
н36	400329.84	2289766.80	Геодезический метод	0.10	–
н37	400300.02	2289770.36	Геодезический метод	0.10	–
н38	400277.65	2289783.33	Геодезический метод	0.10	–
н39	400281.86	2289794.68	Геодезический метод	0.10	–
н40	400263.71	2289803.75	Геодезический метод	0.10	–
н41	400249.76	2289791.76	Геодезический метод	0.10	–
н42	400239.71	2289793.38	Геодезический метод	0.10	–
н43	400233.21	2289804.27	Геодезический метод	0.10	–
н44	400223.52	2289814.96	Геодезический метод	0.10	–
н45	400190.68	2289825.88	Геодезический метод	0.10	–
н46	400156.31	2289810.95	Геодезический метод	0.10	–
н47	400126.91	2289787.28	Геодезический метод	0.10	–
н48	400117.02	2289770.80	Геодезический метод	0.10	–
н49	400104.59	2289781.42	Геодезический метод	0.10	–
н50	400079.63	2289773.45	Геодезический метод	0.10	–

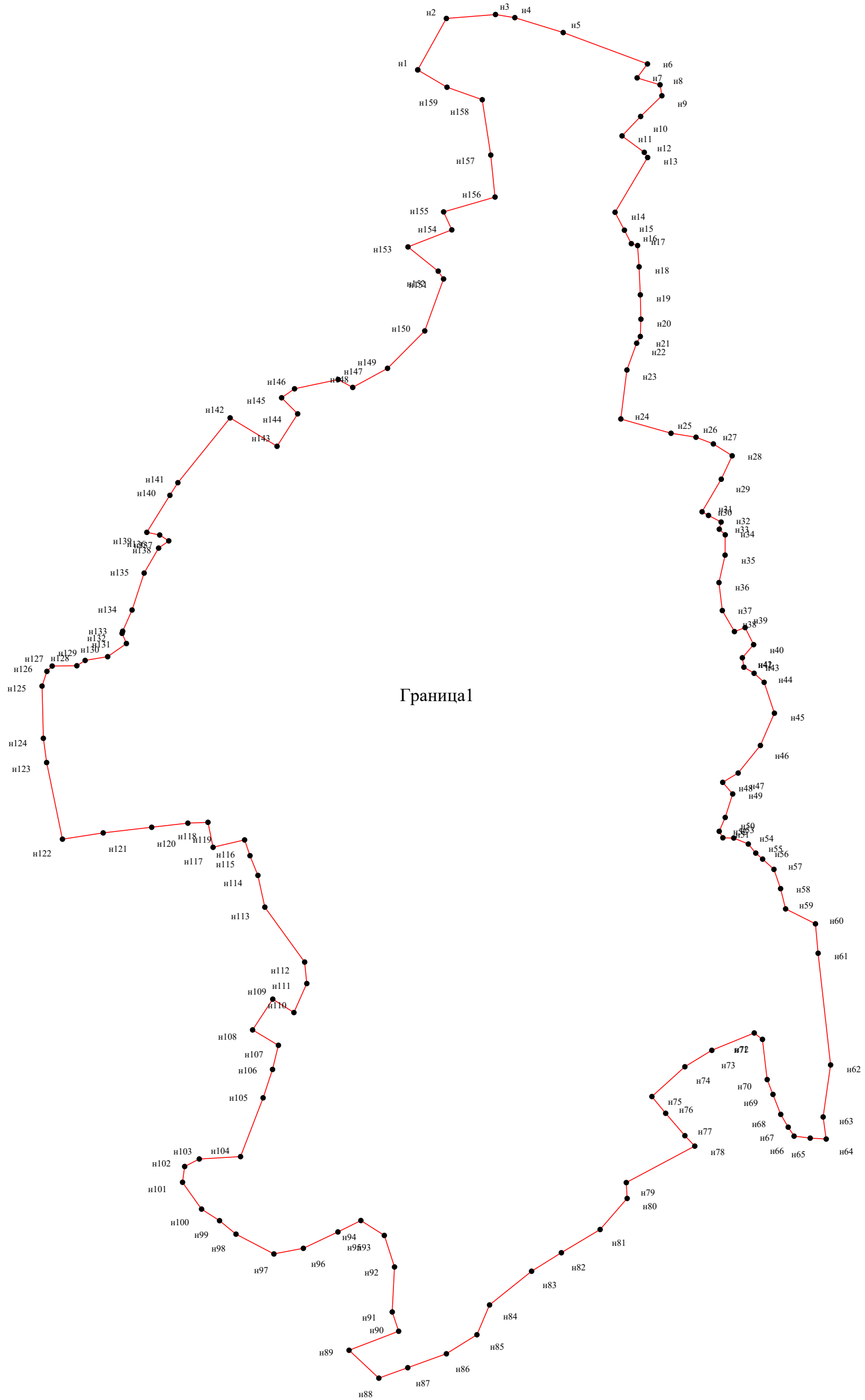
н51	400064.80	2289767.05	Геодезический метод	0.10	–
н52	400057.92	2289771.00	Геодезический метод	0.10	–
н53	400057.68	2289782.55	Геодезический метод	0.10	–
н54	400051.28	2289798.05	Геодезический метод	0.10	–
н55	400041.62	2289806.01	Геодезический метод	0.10	–
н56	400035.24	2289813.32	Геодезический метод	0.10	–
н57	400024.27	2289825.38	Геодезический метод	0.10	–
н58	400003.75	2289832.46	Геодезический метод	0.10	–
н59	399982.15	2289837.79	Геодезический метод	0.10	–
н60	399966.24	2289869.60	Геодезический метод	0.10	–
н61	399934.89	2289872.48	Геодезический метод	0.10	–
н62	399815.91	2289885.77	Геодезический метод	0.10	–
н63	399760.47	2289877.83	Геодезический метод	0.10	–
н64	399736.97	2289881.07	Геодезический метод	0.10	–
н65	399737.94	2289864.05	Геодезический метод	0.10	–
н66	399740.05	2289846.87	Геодезический метод	0.10	–
н67	399749.61	2289840.55	Геодезический метод	0.10	–
н68	399763.23	2289832.61	Геодезический метод	0.10	–
н69	399784.46	2289824.34	Геодезический метод	0.10	–
н70	399800.35	2289818.18	Геодезический метод	0.10	–
н71	399843.14	2289813.15	Геодезический метод	0.10	–
н72	399849.95	2289804.40	Геодезический метод	0.10	–
н73	399831.47	2289759.18	Геодезический метод	0.10	–
н74	399813.97	2289730.49	Геодезический метод	0.10	–
н75	399782.20	2289695.31	Геодезический метод	0.10	–
н76	399764.36	2289710.06	Геодезический метод	0.10	–
н77	399740.54	2289730.48	Геодезический метод	0.10	–
н78	399729.43	2289741.02	Геодезический метод	0.10	–
н79	399690.53	2289668.08	Геодезический метод	0.10	–
н80	399673.66	2289668.98	Геодезический метод	0.10	–
н81	399640.53	2289640.14	Геодезический метод	0.10	–
н82	399615.83	2289598.87	Геодезический метод	0.10	–
н83	399596.12	2289567.17	Геодезический метод	0.10	–
н84	399560.14	2289522.33	Геодезический метод	0.10	–
н85	399528.43	2289508.91	Геодезический метод	0.10	–
н86	399508.16	2289476.35	Геодезический метод	0.10	–
н87	399493.31	2289435.23	Геодезический метод	0.10	–
н88	399482.18	2289404.38	Геодезический метод	0.10	–
н89	399511.88	2289372.68	Геодезический метод	0.10	–
н90	399532.15	2289425.51	Геодезический метод	0.10	–
н91	399552.71	2289418.66	Геодезический метод	0.10	–
н92	399600.63	2289421.08	Геодезический метод	0.10	–
н93	399634.25	2289410.24	Геодезический метод	0.10	–
н94	399650.10	2289385.25	Геодезический метод	0.10	–
н95	399637.96	2289360.83	Геодезический метод	0.10	–
н96	399620.54	2289323.99	Геодезический метод	0.10	–
н97	399614.51	2289292.57	Геодезический метод	0.10	–
н98	399635.64	2289252.16	Геодезический метод	0.10	–
н99	399649.99	2289234.60	Геодезический метод	0.10	–
н100	399662.27	2289215.47	Геодезический метод	0.10	–
н101	399690.83	2289195.19	Геодезический метод	0.10	–
н102	399707.68	2289197.47	Геодезический метод	0.10	–
н103	399715.67	2289213.04	Геодезический метод	0.10	–
н104	399718.24	2289257.02	Геодезический метод	0.10	–
н105	399780.83	2289281.08	Геодезический метод	0.10	–
н106	399811.10	2289291.08	Геодезический метод	0.10	–
н107	399836.80	2289297.36	Геодезический метод	0.10	–
н108	399853.26	2289269.87	Геодезический метод	0.10	–
н109	399885.99	2289291.36	Геодезический метод	0.10	–
н110	399871.72	2289313.92	Геодезический метод	0.10	–
н111	399902.63	2289327.63	Геодезический метод	0.10	–
н112	399925.48	2289325.34	Геодезический метод	0.10	–
н113	399984.02	2289282.93	Геодезический метод	0.10	–
н114	400017.86	2289275.51	Геодезический метод	0.10	–
н115	400038.85	2289267.09	Геодезический метод	0.10	–
н116	400055.70	2289261.37	Геодезический метод	0.10	–
н117	400047.81	2289227.75	Геодезический метод	0.10	–

n118	400074.37	2289222.32	Геодезический метод	0.10	–
n119	400073.51	2289200.90	Геодезический метод	0.10	–
n120	400069.16	2289162.35	Геодезический метод	0.10	–
n121	400063.17	2289110.66	Геодезический метод	0.10	–
n122	400056.45	2289067.24	Геодезический метод	0.10	–
n123	400138.13	2289050.39	Геодезический метод	0.10	–
n124	400163.92	2289046.90	Геодезический метод	0.10	–
n125	400219.53	2289045.54	Геодезический метод	0.10	–
n126	400235.23	2289050.68	Геодезический метод	0.10	–
n127	400240.90	2289056.32	Геодезический метод	0.10	–
n128	400241.19	2289082.60	Геодезический метод	0.10	–
n129	400246.90	2289091.45	Геодезический метод	0.10	–
n130	400250.90	2289115.44	Геодезический метод	0.10	–
n131	400264.89	2289135.43	Геодезический метод	0.10	–
n132	400275.71	2289130.81	Геодезический метод	0.10	–
n133	400278.03	2289131.44	Геодезический метод	0.10	–
n134	400300.60	2289141.43	Геодезический метод	0.10	–
n135	400340.01	2289154.28	Геодезический метод	0.10	–
n136	400366.56	2289169.70	Геодезический метод	0.10	–
n137	400374.28	2289180.55	Геодезический метод	0.10	–
n138	400380.56	2289170.84	Геодезический метод	0.10	–
n139	400383.41	2289157.13	Геодезический метод	0.10	–
n140	400422.82	2289181.70	Геодезический метод	0.10	–
n141	400436.25	2289190.26	Геодезический метод	0.10	–
n142	400505.36	2289245.95	Геодезический метод	0.10	–
n143	400475.09	2289295.93	Геодезический метод	0.10	–
n144	400509.64	2289317.92	Геодезический метод	0.10	–
n145	400526.78	2289300.78	Геодезический метод	0.10	–
n146	400536.32	2289314.59	Геодезический метод	0.10	–
n147	400546.20	2289361.04	Геодезический метод	0.10	–
n148	400537.82	2289376.52	Геодезический метод	0.10	–
n149	400558.13	2289413.65	Геодезический метод	0.10	–
n150	400597.98	2289453.32	Геодезический метод	0.10	–
n151	400653.30	2289473.33	Геодезический метод	0.10	–
n152	400661.66	2289467.65	Геодезический метод	0.10	–
n153	400687.51	2289435.47	Геодезический метод	0.10	–
n154	400705.67	2289482.15	Геодезический метод	0.10	–
n155	400724.79	2289473.40	Геодезический метод	0.10	–
n156	400740.60	2289528.18	Геодезический метод	0.10	–
n157	400785.34	2289523.65	Геодезический метод	0.10	–
n158	400844.34	2289514.57	Геодезический метод	0.10	–
n159	400857.63	2289476.97	Геодезический метод	0.10	–
n1	400876.11	2289445.84	Геодезический метод	0.10	–

3. Сведения о характерных точках части (частей) границы объекта

Обозначение характерных точек части границы	Координаты, м		Метод определения координат характерной точки	Средняя квадратическая погрешность положения характерной точки (M _i), м	Описание обозначения точки на местности (при наличии)
	X	Y			
1	2	3	4	5	6
–	–	–	–	–	–

Раздел 4
План границ объекта



Масштаб 1: 4600

Используемые условные знаки и обозначения:

Обозначения земельных участков, размеры которых не могут быть переданы в масштабе разделов графической части:

- Обозначение точки земельных участков, имеющиеся в ГКН сведения о границе которых достаточны для определения ее положения на местности.
- Обозначение точки земельных участков, имеющиеся в ГКН сведения о границе которых не достаточны для определения ее положения на местности.
- Обозначение точки земельных участков, представляющих собой единое землепользование с преобладанием обособленных участков, имеющиеся в ГКН сведения о границах которых достаточны для определения их положения на местности.
- Обозначение точки ранее учтенных земельных участков, представляющих собой единое землепользование с преобладанием обособленных участков, имеющиеся в ГКН сведения о границах которых не достаточны для определения их положения на местности.
- ==== Граница ранее учтенного земельного участка, представляющего собой единое землепользование с преобладанием условных участков, имеющиеся в ГКН сведения о границах которых достаточны для определения их положения на местности.
- ===== Граница земельного участка, представляющего собой единое землепользование с преобладанием условных участков, имеющиеся в ГКН сведения о границах которых не достаточны для определения их положения на местности.

Обозначения земельных участков, размеры которых могут быть переданы в масштабе разделов графической части:

- Характерная точка границы, сведения о которой не позволяют однозначно определить ее положение на местности.
- Характерная точка границы, сведения о которой позволяют однозначно определить ее положение на местности.
- Существующая часть границы земельных участков, имеющиеся в ГКН сведения о которой достаточны для определения ее местоположения.
- Вновь образованная часть границы земельных участков, сведения о которой достаточны для определения ее местоположения.
- Существующая часть границы земельных участков, имеющиеся сведения о которой не достаточны для определения ее местоположения.
- - - - - Вновь образованная часть границы земельных участков, сведения о которой не достаточны для определения ее местоположения.
- ⊙ Базовая станция при спутниковых наблюдениях (GPS или ГЛОНАСС)
- △ Пункты опорной межевой сети (ОМС), (пункт ГГС)
- Пункты съемочного обоснования, созданные при проведении кадастровых работ
- ▽ Межевые знаки, которые использовались в качестве опорной сети или съемочного обоснования
- Внемасштабный площадной участок, границы которого установлены декларативно
- . . . - Граница субъекта Российской Федерации
- . . . - Граница муниципального образования
- - - - - Граница кадастрового округа
- - - - - Граница кадастрового района
- - - - - Граница кадастрового квартала

Подпись _____ (—)

Дата—г.

Место для оттиска печати (при наличии) лица, составившего описание местоположения границ объекта

Текстовое описание местоположения границ объекта		
Прохождение границы		Описание прохождения границы
от точки	до точки	
1	2	3
-	-	-

ОПИСАНИЕ МЕСТОПОЛОЖЕНИЯ ГРАНИЦ

=
(наименование объекта, местоположение границ которого описано (далее - объект))

Раздел 1

Сведения об объекте

Сведения об объекте		
№ п/п	Характеристики объекта	Описание характеристик
1	2	3
1	Местоположение объекта	186302, Карелия Респ, Пудожский р-н, Тамбицы п
2	Площадь объекта +/- величина погрешности определения площади (Р+/- Дельта Р)	467317 кв.м ± 142 кв.м
3	Иные характеристики объекта	–

Раздел 2

Сведения о местоположении границ объекта					
1. Система координат <u>10.1</u>					
2. Сведения о характерных точках границ объекта					
Обозначение характерных точек границ	Координаты, м		Метод определения координат характерной точки	Средняя квадратическая погрешность положения характерной точки (M _t), м	Описание обозначения точки на местности (при наличии)
	X	Y			
1	2	3	4	5	6
Граница1(1)	-	-	-	-	-
н1	422504.89	2302866.57	Геодезический метод	0.10	-
н2	422408.78	2302844.00	Геодезический метод	0.10	-
н3	422383.23	2302799.07	Геодезический метод	0.10	-
н4	422381.72	2302770.72	Геодезический метод	0.10	-
н5	422359.14	2302765.54	Геодезический метод	0.10	-
н6	422352.56	2302808.72	Геодезический метод	0.10	-
н7	422280.23	2302777.88	Геодезический метод	0.10	-
н8	422279.83	2302766.99	Геодезический метод	0.10	-
н9	422259.88	2302649.72	Геодезический метод	0.10	-
н10	422197.27	2302645.18	Геодезический метод	0.10	-
н11	422150.86	2302914.91	Геодезический метод	0.10	-
н12	422042.21	2302921.76	Геодезический метод	0.10	-
н13	422041.53	2302931.65	Геодезический метод	0.10	-
н14	422107.23	2302977.21	Геодезический метод	0.10	-
н15	422146.51	2303004.35	Геодезический метод	0.10	-
н16	422131.96	2303181.98	Геодезический метод	0.10	-
н17	422081.24	2303186.54	Геодезический метод	0.10	-
н18	422010.02	2303169.10	Геодезический метод	0.10	-
н19	421955.14	2303136.25	Геодезический метод	0.10	-
н20	421924.53	2303122.66	Геодезический метод	0.10	-
н21	421926.71	2303167.25	Геодезический метод	0.10	-
н22	421941.47	2303173.16	Геодезический метод	0.10	-
н23	421941.73	2303233.42	Геодезический метод	0.10	-
н24	421967.17	2303246.91	Геодезический метод	0.10	-
н25	421996.19	2303275.17	Геодезический метод	0.10	-
н26	422013.86	2303299.19	Геодезический метод	0.10	-
н27	422022.04	2303322.16	Геодезический метод	0.10	-
н28	422028.11	2303363.34	Геодезический метод	0.10	-
н29	422033.66	2303374.17	Геодезический метод	0.10	-
н30	422046.32	2303377.87	Геодезический метод	0.10	-
н31	422132.84	2303381.85	Геодезический метод	0.10	-
н32	422170.07	2303384.50	Геодезический метод	0.10	-
н33	422252.21	2303408.45	Геодезический метод	0.10	-
н34	422260.49	2303423.40	Геодезический метод	0.10	-
н35	422266.09	2303431.14	Геодезический метод	0.10	-
н36	422278.90	2303433.02	Геодезический метод	0.10	-
н37	422290.38	2303426.08	Геодезический метод	0.10	-
н38	422306.32	2303395.95	Геодезический метод	0.10	-
н39	422341.89	2303348.76	Геодезический метод	0.10	-
н40	422355.46	2303340.76	Геодезический метод	0.10	-
н41	422371.06	2303336.45	Геодезический метод	0.10	-
н42	422405.75	2303339.41	Геодезический метод	0.10	-
н43	422436.96	2303349.37	Геодезический метод	0.10	-
н44	422541.73	2303401.14	Геодезический метод	0.10	-
н45	422549.98	2303383.36	Геодезический метод	0.10	-
н46	422626.20	2303372.12	Геодезический метод	0.10	-
н47	422673.55	2303256.53	Геодезический метод	0.10	-
н48	422658.15	2303235.25	Геодезический метод	0.10	-
н49	422621.71	2303225.57	Геодезический метод	0.10	-

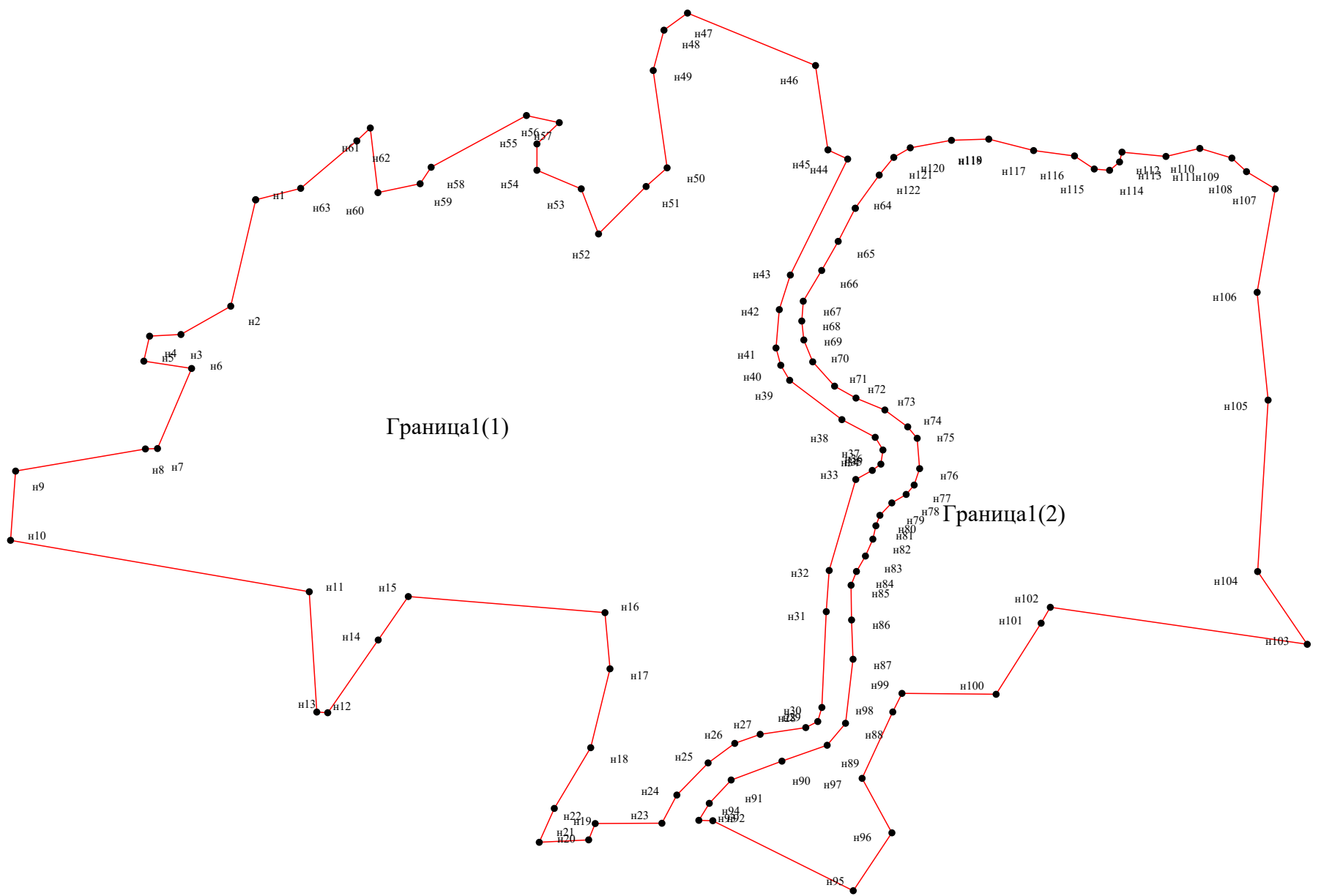
н50	422533.80	2303238.12	Геодезический метод	0.10	–
н51	422516.96	2303219.11	Геодезический метод	0.10	–
н52	422474.03	2303176.15	Геодезический метод	0.10	–
н53	422514.79	2303160.54	Геодезический метод	0.10	–
н54	422531.57	2303120.55	Геодезический метод	0.10	–
н55	422555.37	2303120.55	Геодезический метод	0.10	–
н56	422574.59	2303140.70	Геодезический метод	0.10	–
н57	422581.00	2303111.09	Геодезический метод	0.10	–
н58	422534.32	2303025.01	Геодезический метод	0.10	–
н59	422519.41	2303015.08	Геодезический метод	0.10	–
н60	422511.37	2302976.92	Геодезический метод	0.10	–
н61	422569.71	2302970.05	Геодезический метод	0.10	–
н62	422558.11	2302957.87	Геодезический метод	0.10	–
н63	422515.22	2302907.16	Геодезический метод	0.10	–
н1	422504.89	2302866.57	Геодезический метод	0.10	–
Граница1(2)	–	–	–	–	–
н64	422497.30	2303408.02	Геодезический метод	0.10	–
н65	422467.40	2303392.64	Геодезический метод	0.10	–
н66	422441.12	2303377.69	Геодезический метод	0.10	–
н67	422413.30	2303361.07	Геодезический метод	0.10	–
н68	422395.35	2303359.73	Геодезический метод	0.10	–
н69	422378.29	2303361.53	Геодезический метод	0.10	–
н70	422358.55	2303369.62	Геодезический метод	0.10	–
н71	422336.55	2303389.38	Геодезический метод	0.10	–
н72	422325.78	2303408.67	Геодезический метод	0.10	–
н73	422315.01	2303434.73	Геодезический метод	0.10	–
н74	422299.76	2303455.38	Геодезический метод	0.10	–
н75	422289.43	2303463.93	Геодезический метод	0.10	–
н76	422262.06	2303466.17	Геодезический метод	0.10	–
н77	422247.25	2303461.23	Геодезический метод	0.10	–
н78	422238.72	2303454.03	Геодезический метод	0.10	–
н79	422231.09	2303441.02	Геодезический метод	0.10	–
н80	422219.87	2303430.23	Геодезический метод	0.10	–
н81	422210.45	2303426.64	Геодезический метод	0.10	–
н82	422198.33	2303423.94	Геодезический метод	0.10	–
н83	422183.07	2303417.22	Геодезический метод	0.10	–
н84	422169.15	2303409.13	Геодезический метод	0.10	–
н85	422156.78	2303404.21	Геодезический метод	0.10	–
н86	422125.36	2303404.67	Геодезический метод	0.10	–
н87	422089.91	2303406.02	Геодезический метод	0.10	–
н88	422032.01	2303399.27	Геодезический метод	0.10	–
н89	422012.18	2303382.65	Геодезический метод	0.10	–
н90	421997.82	2303341.78	Геодезический метод	0.10	–
н91	421980.76	2303295.99	Геодезический метод	0.10	–
н92	421959.67	2303276.23	Геодезический метод	0.10	–
н93	421944.41	2303266.79	Геодезический метод	0.10	–
н94	421943.97	2303279.37	Геодезический метод	0.10	–
н95	421880.76	2303406.23	Геодезический метод	0.10	–
н96	421933.09	2303441.13	Геодезический метод	0.10	–
н97	421982.31	2303414.20	Геодезический метод	0.10	–
н98	422042.29	2303441.90	Геодезический метод	0.10	–
н99	422059.06	2303450.24	Геодезический метод	0.10	–
н100	422058.25	2303535.19	Геодезический метод	0.10	–
н101	422122.43	2303575.88	Геодезический метод	0.10	–
н102	422136.84	2303584.18	Геодезический метод	0.10	–
н103	422103.41	2303816.22	Геодезический метод	0.10	–
н104	422169.13	2303771.45	Геодезический метод	0.10	–
н105	422323.97	2303780.88	Геодезический метод	0.10	–
н106	422421.31	2303770.94	Геодезический метод	0.10	–
н107	422514.69	2303787.30	Геодезический метод	0.10	–
н108	422530.32	2303761.33	Геодезический метод	0.10	–
н109	422542.59	2303748.10	Геодезический метод	0.10	–
н110	422551.33	2303719.23	Геодезический метод	0.10	–
н111	422544.07	2303688.63	Геодезический метод	0.10	–
н112	422547.95	2303648.91	Геодезический метод	0.10	–
н113	422539.03	2303646.66	Геодезический метод	0.10	–
н114	422531.54	2303637.72	Геодезический метод	0.10	–

н115	422532.69	2303623.88	Геодезический метод	0.10	–
н116	422544.51	2303606.00	Геодезический метод	0.10	–
н117	422549.41	2303569.11	Геодезический метод	0.10	–
н118	422559.72	2303528.57	Геодезический метод	0.10	–
н119	422558.68	2303494.90	Геодезический метод	0.10	–
н120	422551.82	2303457.71	Геодезический метод	0.10	–
н121	422543.24	2303442.80	Геодезический метод	0.10	–
н122	422527.22	2303429.64	Геодезический метод	0.10	–
н64	422497.30	2303408.02	Геодезический метод	0.10	–

3. Сведения о характерных точках части (частей) границы объекта

Обозначение характерных точек части границы	Координаты, м		Метод определения координат характерной точки	Средняя квадратическая погрешность положения характерной точки (M_t), м	Описание обозначения точки на местности (при наличии)
	X	Y			
1	2	3	4	5	6
–	–	–	–	–	–

Раздел 4
План границ объекта



Масштаб 1: 5000

Используемые условные знаки и обозначения:

Обозначения земельных участков, размеры которых не могут быть переданы в масштабе разделов графической части:

- Обозначение точки земельных участков, имеющиеся в ГКН сведения о границе которых достаточны для определения ее положения на местности.
- Обозначение точки земельных участков, имеющиеся в ГКН сведения о границе которых не достаточны для определения ее положения на местности.
- Обозначение точки земельных участков, представляющих собой единое землепользование с преобладанием обособленных участков, имеющиеся в ГКН сведения о границах которых достаточны для определения их положения на местности.
- Обозначение точки ранее учтенных земельных участков, представляющих собой единое землепользование с преобладанием обособленных участков, имеющиеся в ГКН сведения о границах которых не достаточны для определения их положения на местности.
- ==== Граница ранее учтенного земельного участка, представляющего собой единое землепользование с преобладанием условных участков, имеющиеся в ГКН сведения о границах которых достаточны для определения их положения на местности.
- ===== Граница земельного участка, представляющего собой единое землепользование с преобладанием условных участков, имеющиеся в ГКН сведения о границах которых не достаточны для определения их положения на местности.

Обозначения земельных участков, размеры которых могут быть переданы в масштабе разделов графической части:

- Характерная точка границы, сведения о которой не позволяют однозначно определить ее положение на местности.
- Характерная точка границы, сведения о которой позволяют однозначно определить ее положение на местности.
- Существующая часть границы земельных участков, имеющиеся в ГКН сведения о которой достаточны для определения ее местоположения.
- Вновь образованная часть границы земельных участков, сведения о которой достаточны для определения ее местоположения.
- Существующая часть границы земельных участков, имеющиеся сведения о которой не достаточны для определения ее местоположения.
- Вновь образованная часть границы земельных участков, сведения о которой не достаточны для определения ее местоположения.
- ⊙ Базовая станция при спутниковых наблюдениях (GPS или ГЛОНАСС)
- △ Пункты опорной межевой сети (ОМС), (пункт ГГС)
- Пункты съемочного обоснования, созданные при проведении кадастровых работ
- ▽ Межевые знаки, которые использовались в качестве опорной сети или съемочного обоснования
- ▣ Внемасштабный площадной участок, границы которого установлены декларативно
- . . . Граница субъекта Российской Федерации
- . . . Граница муниципального образования
- — Граница кадастрового округа
- — Граница кадастрового района
- — Граница кадастрового квартала

Подпись _____ (—)

Дата – г.

Место для оттиска печати (при наличии) лица, составившего описание местоположения границ объекта

Текстовое описание местоположения границ объекта		
Прохождение границы		Описание прохождения границы
от точки	до точки	
1	2	3
-	-	-

ОПИСАНИЕ МЕСТОПОЛОЖЕНИЯ ГРАНИЦ

=
(наименование объекта, местоположение границ которого описано (далее - объект))

Раздел 1

Сведения об объекте

Сведения об объекте		
№ п/п	Характеристики объекта	Описание характеристик
1	2	3
1	Местоположение объекта	186302, Карелия Респ, Пудожский р-н, Тамбичозеро п
2	Площадь объекта +/- величина погрешности определения площади (Р+/- Дельта Р)	266128 кв.м ± 105 кв.м
3	Иные характеристики объекта	—

Раздел 2

Сведения о местоположении границ объекта					
1. Система координат <u>10.1</u>					
2. Сведения о характерных точках границ объекта					
Обозначение характерных точек границ	Координаты, м		Метод определения координат характерной точки	Средняя квадратическая погрешность положения характерной точки (M_t), м	Описание обозначения точки на местности (при наличии)
	X	Y			
1	2	3	4	5	6
н1	442755.80	2300586.55	Геодезический метод	0.10	–
н2	442753.02	2300611.17	Геодезический метод	0.10	–
н3	442749.00	2300645.10	Геодезический метод	0.10	–
н4	442738.82	2300681.98	Геодезический метод	0.10	–
н5	442721.18	2300730.03	Геодезический метод	0.10	–
н6	442686.41	2300781.82	Геодезический метод	0.10	–
н7	442659.18	2300808.42	Геодезический метод	0.10	–
н8	442658.21	2300784.81	Геодезический метод	0.10	–
н9	442657.01	2300773.97	Геодезический метод	0.10	–
н10	442628.14	2300752.42	Геодезический метод	0.10	–
н11	442620.87	2300752.85	Геодезический метод	0.10	–
н12	442613.59	2300760.77	Геодезический метод	0.10	–
н13	442612.73	2300776.83	Геодезический метод	0.10	–
н14	442611.45	2300797.39	Геодезический метод	0.10	–
н15	442590.20	2300830.62	Геодезический метод	0.10	–
н16	442569.01	2300853.53	Геодезический метод	0.10	–
н17	442553.60	2300861.03	Геодезический метод	0.10	–
н18	442536.73	2300899.91	Геодезический метод	0.10	–
н19	442526.89	2300931.37	Геодезический метод	0.10	–
н20	442520.80	2300970.57	Геодезический метод	0.10	–
н21	442512.68	2300997.59	Геодезический метод	0.10	–
н22	442486.08	2301054.65	Геодезический метод	0.10	–
н23	442509.46	2301127.95	Геодезический метод	0.10	–
н24	442507.19	2301139.39	Геодезический метод	0.10	–
н25	442496.45	2301169.05	Геодезический метод	0.10	–
н26	442487.21	2301191.83	Геодезический метод	0.10	–
н27	442475.39	2301232.45	Геодезический метод	0.10	–
н28	442457.34	2301297.13	Геодезический метод	0.10	–
н29	442447.45	2301308.30	Геодезический метод	0.10	–
н30	442422.31	2301325.28	Геодезический метод	0.10	–
н31	442406.84	2301338.82	Геодезический метод	0.10	–
н32	442400.39	2301331.73	Геодезический метод	0.10	–
н33	442380.19	2301303.36	Геодезический метод	0.10	–
н34	442369.66	2301297.13	Геодезический метод	0.10	–
н35	442356.99	2301285.01	Геодезический метод	0.10	–
н36	442351.61	2301273.70	Геодезический метод	0.10	–
н37	442330.33	2301244.91	Геодезический метод	0.10	–
н38	442322.23	2301222.63	Геодезический метод	0.10	–
н39	442325.75	2301197.34	Геодезический метод	0.10	–
н40	442297.17	2301173.07	Геодезический метод	0.10	–
н41	442276.00	2301169.64	Геодезический метод	0.10	–
н42	442206.20	2301183.30	Геодезический метод	0.10	–
н43	442181.33	2301220.47	Геодезический метод	0.10	–
н44	442137.49	2301235.16	Геодезический метод	0.10	–
н45	442121.01	2301253.20	Геодезический метод	0.10	–
н46	442091.15	2301285.75	Геодезический метод	0.10	–
н47	442083.17	2301378.91	Геодезический метод	0.10	–
н48	442090.46	2301419.90	Геодезический метод	0.10	–
н49	442069.06	2301456.79	Геодезический метод	0.10	–
н50	442043.94	2301477.78	Геодезический метод	0.10	–

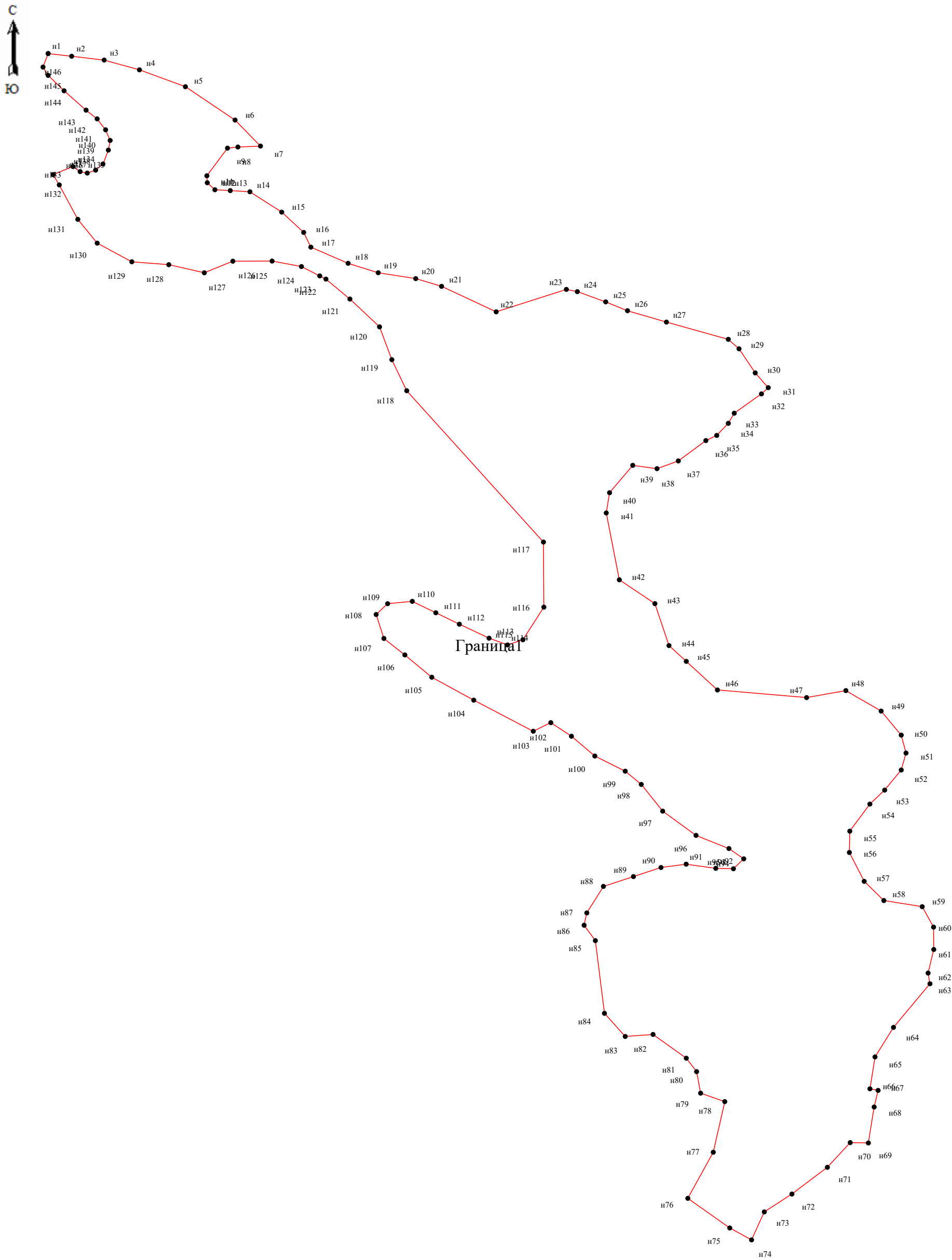
н51	442025.28	2301482.79	Геодезический метод	0.10	–
н52	442007.52	2301477.78	Геодезический метод	0.10	–
н53	441986.57	2301460.47	Геодезический метод	0.10	–
н54	441971.93	2301445.00	Геодезический метод	0.10	–
н55	441943.70	2301424.05	Геодезический метод	0.10	–
н56	441921.39	2301423.60	Геодезический метод	0.10	–
н57	441891.27	2301439.10	Геодезический метод	0.10	–
н58	441871.24	2301459.60	Геодезический метод	0.10	–
н59	441864.79	2301499.72	Геодезический метод	0.10	–
н60	441843.46	2301511.52	Геодезический метод	0.10	–
н61	441820.07	2301511.74	Геодезический метод	0.10	–
н62	441795.38	2301505.81	Геодезический метод	0.10	–
н63	441784.31	2301507.79	Геодезический метод	0.10	–
н64	441738.75	2301469.70	Геодезический метод	0.10	–
н65	441707.84	2301450.39	Геодезический метод	0.10	–
н66	441674.55	2301445.11	Геодезический метод	0.10	–
н67	441672.91	2301453.59	Геодезический метод	0.10	–
н68	441655.58	2301449.49	Геодезический метод	0.10	–
н69	441618.01	2301443.43	Геодезический метод	0.10	–
н70	441618.34	2301424.46	Геодезический метод	0.10	–
н71	441592.59	2301400.61	Геодезический метод	0.10	–
н72	441564.65	2301363.55	Геодезический метод	0.10	–
н73	441545.98	2301334.73	Геодезический метод	0.10	–
н74	441516.76	2301321.41	Геодезический метод	0.10	–
н75	441529.22	2301298.63	Геодезический метод	0.10	–
н76	441560.16	2301254.79	Геодезический метод	0.10	–
н77	441608.30	2301281.44	Геодезический метод	0.10	–
н78	441661.16	2301293.47	Геодезический метод	0.10	–
н79	441670.04	2301268.16	Геодезический метод	0.10	–
н80	441692.52	2301264.02	Геодезический метод	0.10	–
н81	441706.56	2301253.20	Геодезический метод	0.10	–
н82	441731.32	2301218.53	Геодезический метод	0.10	–
н83	441729.26	2301189.45	Геодезический метод	0.10	–
н84	441753.43	2301167.77	Геодезический метод	0.10	–
н85	441829.34	2301158.28	Геодезический метод	0.10	–
н86	441845.42	2301146.46	Геодезический метод	0.10	–
н87	441858.26	2301149.27	Геодезический метод	0.10	–
н88	441885.94	2301166.69	Геодезический метод	0.10	–
н89	441896.25	2301198.06	Геодезический метод	0.10	–
н90	441905.71	2301226.86	Геодезический метод	0.10	–
н91	441909.14	2301253.07	Геодезический метод	0.10	–
н92	441904.85	2301284.02	Геодезический метод	0.10	–
н93	441904.42	2301302.50	Геодезический метод	0.10	–
н94	441914.73	2301313.24	Геодезический метод	0.10	–
н95	441925.48	2301297.77	Геодезический метод	0.10	–
н96	441939.23	2301263.39	Геодезический метод	0.10	–
н97	441964.59	2301228.58	Геодезический метод	0.10	–
н98	441992.52	2301206.23	Геодезический метод	0.10	–
н99	442006.28	2301189.47	Геодезический метод	0.10	–
н100	442022.13	2301157.67	Геодезический метод	0.10	–
н101	442042.83	2301133.27	Геодезический метод	0.10	–
н102	442056.99	2301111.68	Геодезический метод	0.10	–
н103	442047.99	2301093.39	Геодезический метод	0.10	–
н104	442080.51	2301031.18	Геодезический метод	0.10	–
н105	442104.41	2300987.40	Геодезический метод	0.10	–
н106	442127.69	2300959.25	Геодезический метод	0.10	–
н107	442144.94	2300937.30	Геодезический метод	0.10	–
н108	442169.98	2300929.27	Геодезический метод	0.10	–
н109	442181.26	2300941.26	Геодезический метод	0.10	–
н110	442183.68	2300966.96	Геодезический метод	0.10	–
н111	442171.77	2300991.55	Геодезический метод	0.10	–
н112	442159.86	2301016.14	Геодезический метод	0.10	–
н113	442145.23	2301047.17	Геодезический метод	0.10	–
н114	442138.16	2301066.59	Геодезический метод	0.10	–
н115	442143.58	2301082.54	Геодезический метод	0.10	–
н116	442177.60	2301104.44	Геодезический метод	0.10	–
н117	442245.61	2301104.04	Геодезический метод	0.10	–

н118	442403.68	2300961.20	Геодезический метод	0.10	–
н119	442436.09	2300945.65	Геодезический метод	0.10	–
н120	442470.38	2300932.81	Геодезический метод	0.10	–
н121	442499.44	2300901.79	Геодезический метод	0.10	–
н122	442520.25	2300876.80	Геодезический метод	0.10	–
н123	442523.57	2300870.31	Геодезический метод	0.10	–
н124	442533.36	2300851.19	Геодезический метод	0.10	–
н125	442539.07	2300820.57	Геодезический метод	0.10	–
н126	442538.96	2300779.51	Геодезический метод	0.10	–
н127	442526.87	2300749.72	Геодезический метод	0.10	–
н128	442535.31	2300712.65	Геодезический метод	0.10	–
н129	442538.32	2300674.05	Геодезический метод	0.10	–
н130	442557.81	2300637.85	Геодезический метод	0.10	–
н131	442582.69	2300617.61	Геодезический метод	0.10	–
н132	442618.61	2300598.23	Геодезический метод	0.10	–
н133	442629.42	2300591.80	Геодезический метод	0.10	–
н134	442637.80	2300612.55	Геодезический метод	0.10	–
н135	442632.49	2300620.00	Геодезический метод	0.10	–
н136	442630.98	2300627.46	Геодезический метод	0.10	–
н137	442634.01	2300636.16	Геодезический метод	0.10	–
н138	442640.50	2300643.88	Геодезический метод	0.10	–
н139	442654.98	2300649.53	Геодезический метод	0.10	–
н140	442665.07	2300651.35	Геодезический метод	0.10	–
н141	442676.18	2300646.59	Геодезический метод	0.10	–
н142	442687.60	2300637.76	Геодезический метод	0.10	–
н143	442696.70	2300626.20	Геодезический метод	0.10	–
н144	442716.91	2300603.23	Геодезический метод	0.10	–
н145	442733.03	2300586.59	Геодезический метод	0.10	–
н146	442741.70	2300581.21	Геодезический метод	0.10	–
н1	442755.80	2300586.55	Геодезический метод	0.10	–

3. Сведения о характерных точках части (частей) границы объекта

Обозначение характерных точек части границы	Координаты, м		Метод определения координат характерной точки	Средняя квадратическая погрешность положения характерной точки (M _t), м	Описание обозначения точки на местности (при наличии)
	X	Y			
1	2	3	4	5	6
–	–	–	–	–	–

Раздел 4
План границ объекта



Масштаб 1: 4100

Используемые условные знаки и обозначения:

Обозначения земельных участков, размеры которых не могут быть переданы в масштабе разделов графической части:

- Обозначение точки земельных участков, имеющиеся в ГКН сведения о границе которых достаточны для определения ее положения на местности.
- Обозначение точки земельных участков, имеющиеся в ГКН сведения о границе которых не достаточны для определения ее положения на местности.
- Обозначение точки земельных участков, представляющих собой единое землепользование с преобладанием обособленных участков, имеющиеся в ГКН сведения о границах которых достаточны для определения их положения на местности.
- Обозначение точки ранее учтенных земельных участков, представляющих собой единое землепользование с преобладанием обособленных участков, имеющиеся в ГКН сведения о границах которых не достаточны для определения их положения на местности.
- ==== Граница ранее учтенного земельного участка, представляющего собой единое землепользование с преобладанием условных участков, имеющиеся в ГКН сведения о границах которых достаточны для определения их положения на местности.
- ===== Граница земельного участка, представляющего собой единое землепользование с преобладанием условных участков, имеющиеся в ГКН сведения о границах которых не достаточны для определения их положения на местности.

Обозначения земельных участков, размеры которых могут быть переданы в масштабе разделов графической части:

- Характерная точка границы, сведения о которой не позволяют однозначно определить ее положение на местности.
- Характерная точка границы, сведения о которой позволяют однозначно определить ее положение на местности.
- Существующая часть границы земельных участков, имеющиеся в ГКН сведения о которой достаточны для определения ее местоположения.
- Вновь образованная часть границы земельных участков, сведения о которой достаточны для определения ее местоположения.
- Существующая часть границы земельных участков, имеющиеся сведения о которой не достаточны для определения ее местоположения.
- Вновь образованная часть границы земельных участков, сведения о которой не достаточны для определения ее местоположения.
- ⊙ Базовая станция при спутниковых наблюдениях (GPS или ГЛОНАСС)
- △ Пункты опорной межевой сети (ОМС), (пункт ГГС)
- Пункты съемочного обоснования, созданные при проведении кадастровых работ
- ▽ Межевые знаки, которые использовались в качестве опорной сети или съемочного обоснования
- ▣ Внемасштабный площадной участок, границы которого установлены декларативно
- . . . Граница субъекта Российской Федерации
- . . . Граница муниципального образования
- — — Граница кадастрового округа
- — — Граница кадастрового района
- — — Граница кадастрового квартала

Подпись _____ (—)

Дата – г.

Место для оттиска печати (при наличии) лица, составившего описание местоположения границ объекта

Текстовое описание местоположения границ объекта		
Прохождение границы		Описание прохождения границы
от точки	до точки	
1	2	3
-	-	-

ОПИСАНИЕ МЕСТОПОЛОЖЕНИЯ ГРАНИЦ

=
(наименование объекта, местоположение границ которого описано (далее - объект))

Раздел 1

Сведения об объекте

Сведения об объекте		
№ п/п	Характеристики объекта	Описание характеристик
1	2	3
1	Местоположение объекта	186185, Карелия Респ, Пудожский р-н, Пяльма д
2	Площадь объекта +/- величина погрешности определения площади (Р+/- Дельта Р)	290625 кв.м ± 108 кв.м
3	Иные характеристики объекта	–

Раздел 2

Сведения о местоположении границ объекта					
1. Система координат <u>10.1</u>					
2. Сведения о характерных точках границ объекта					
Обозначение характерных точек границ	Координаты, м		Метод определения координат характерной точки	Средняя квадратическая погрешность положения характерной точки (M_t), м	Описание обозначения точки на местности (при наличии)
	X	Y			
1	2	3	4	5	6
Граница1(1)	–	–	–	–	–
н1	412773.67	2289416.85	Геодезический метод	0.10	–
н2	412716.90	2289441.43	Геодезический метод	0.10	–
н3	412701.28	2289447.58	Геодезический метод	0.10	–
н4	412679.49	2289442.75	Геодезический метод	0.10	–
н5	412648.78	2289449.84	Геодезический метод	0.10	–
н6	412629.17	2289457.35	Геодезический метод	0.10	–
н7	412606.73	2289421.77	Геодезический метод	0.10	–
н8	412624.94	2289409.05	Геодезический метод	0.10	–
н9	412618.98	2289359.38	Геодезический метод	0.10	–
н10	412576.17	2289372.03	Геодезический метод	0.10	–
н11	412573.56	2289270.14	Геодезический метод	0.10	–
н12	412509.11	2289273.38	Геодезический метод	0.10	–
н13	412506.84	2289304.53	Геодезический метод	0.10	–
н14	412512.34	2289325.75	Геодезический метод	0.10	–
н15	412518.13	2289364.32	Геодезический метод	0.10	–
н16	412523.28	2289387.93	Геодезический метод	0.10	–
н17	412525.04	2289435.98	Геодезический метод	0.10	–
н18	412487.07	2289573.99	Геодезический метод	0.10	–
н19	412485.89	2289588.30	Геодезический метод	0.10	–
н20	412495.60	2289648.69	Геодезический метод	0.10	–
н21	412513.15	2289686.76	Геодезический метод	0.10	–
н22	412532.54	2289705.23	Геодезический метод	0.10	–
н23	412541.83	2289717.02	Геодезический метод	0.10	–
н24	412544.49	2289734.60	Геодезический метод	0.10	–
н25	412543.74	2289790.59	Геодезический метод	0.10	–
н26	412548.17	2289804.75	Геодезический метод	0.10	–
н27	412561.74	2289820.55	Геодезический метод	0.10	–
н28	412576.71	2289831.49	Геодезический метод	0.10	–
н29	412627.53	2289856.79	Геодезический метод	0.10	–
н30	412658.60	2289866.60	Геодезический метод	0.10	–
н31	412669.56	2289871.88	Геодезический метод	0.10	–
н32	412685.63	2289870.33	Геодезический метод	0.10	–
н33	412750.21	2289844.75	Геодезический метод	0.10	–
н34	412755.97	2289838.56	Геодезический метод	0.10	–
н35	412768.81	2289827.41	Геодезический метод	0.10	–
н36	412718.08	2289744.73	Геодезический метод	0.10	–
н37	412683.13	2289688.49	Геодезический метод	0.10	–
н38	412693.11	2289683.89	Геодезический метод	0.10	–
н39	412742.67	2289661.05	Геодезический метод	0.10	–
н40	412727.29	2289625.59	Геодезический метод	0.10	–
н41	412718.56	2289596.81	Геодезический метод	0.10	–
н42	412788.52	2289537.34	Геодезический метод	0.10	–
н43	412813.23	2289525.97	Геодезический метод	0.10	–
н44	412800.54	2289497.53	Геодезический метод	0.10	–
н45	412784.49	2289457.88	Геодезический метод	0.10	–
н1	412773.67	2289416.85	Геодезический метод	0.10	–
Граница1(2)	–	–	–	–	–
н46	413053.00	2289709.96	Геодезический метод	0.10	–
н47	412998.64	2289708.59	Геодезический метод	0.10	–

н48	412995.10	2289698.48	Геодезический метод	0.10	–
н49	412981.01	2289658.23	Геодезический метод	0.10	–
н50	412936.91	2289658.96	Геодезический метод	0.10	–
н51	412917.24	2289686.03	Геодезический метод	0.10	–
н52	412879.73	2289698.11	Геодезический метод	0.10	–
н53	412882.18	2289723.73	Геодезический метод	0.10	–
н54	412888.41	2289788.93	Геодезический метод	0.10	–
н55	413021.58	2289785.00	Геодезический метод	0.10	–
н56	413055.66	2289776.14	Геодезический метод	0.10	–
н57	413067.58	2289753.65	Геодезический метод	0.10	–
н58	413065.16	2289730.54	Геодезический метод	0.10	–
н46	413053.00	2289709.96	Геодезический метод	0.10	–
Граница1(3)	–	–	–	–	–
н59	412634.73	2288637.39	Геодезический метод	0.10	–
н60	412636.57	2288651.40	Геодезический метод	0.10	–
н61	412639.87	2288657.61	Геодезический метод	0.10	–
н62	412638.86	2288692.44	Геодезический метод	0.10	–
н63	412636.30	2288724.87	Геодезический метод	0.10	–
н64	412663.63	2288756.84	Геодезический метод	0.10	–
н65	412653.30	2288776.18	Геодезический метод	0.10	–
н66	412633.90	2288798.61	Геодезический метод	0.10	–
н67	412589.96	2288839.70	Геодезический метод	0.10	–
н68	412544.87	2288863.07	Геодезический метод	0.10	–
н69	412534.54	2288869.63	Геодезический метод	0.10	–
н70	412546.08	2288881.59	Геодезический метод	0.10	–
н71	412544.11	2288883.57	Геодезический метод	0.10	–
н72	412533.89	2288873.36	Геодезический метод	0.10	–
н73	412531.80	2288875.19	Геодезический метод	0.10	–
н74	412529.56	2288872.80	Геодезический метод	0.10	–
н75	412520.13	2288878.79	Геодезический метод	0.10	–
н76	412490.83	2288899.17	Геодезический метод	0.10	–
н77	412474.82	2288889.11	Геодезический метод	0.10	–
н78	412444.01	2288923.24	Геодезический метод	0.10	–
н79	412428.56	2288942.09	Геодезический метод	0.10	–
н80	412413.83	2288967.66	Геодезический метод	0.10	–
н81	412398.76	2288997.01	Геодезический метод	0.10	–
н82	412391.09	2289063.18	Геодезический метод	0.10	–
н83	412382.09	2289103.22	Геодезический метод	0.10	–
н84	412334.67	2289113.38	Геодезический метод	0.10	–
н85	412287.75	2289127.78	Геодезический метод	0.10	–
н86	412267.75	2289120.33	Геодезический метод	0.10	–
н87	412245.55	2289124.91	Геодезический метод	0.10	–
н88	412228.83	2289113.11	Геодезический метод	0.10	–
н89	412224.12	2289093.72	Геодезический метод	0.10	–
н90	412223.18	2289069.91	Геодезический метод	0.10	–
н91	412215.10	2289048.33	Геодезический метод	0.10	–
н92	412205.47	2289033.26	Геодезический метод	0.10	–
н93	412227.81	2289006.02	Геодезический метод	0.10	–
н94	412216.10	2288990.80	Геодезический метод	0.10	–
н95	412223.98	2288952.31	Геодезический метод	0.10	–
н96	412232.01	2288939.30	Геодезический метод	0.10	–
н97	412262.90	2288919.04	Геодезический метод	0.10	–
н98	412270.96	2288918.61	Геодезический метод	0.10	–
н99	412280.90	2288943.49	Геодезический метод	0.10	–
н100	412294.39	2288967.43	Геодезический метод	0.10	–
н101	412300.70	2288978.00	Геодезический метод	0.10	–
н102	412329.04	2288991.55	Геодезический метод	0.10	–
н103	412353.34	2288976.24	Геодезический метод	0.10	–
н104	412371.83	2288954.58	Геодезический метод	0.10	–
н105	412391.20	2288921.64	Геодезический метод	0.10	–
н106	412408.65	2288881.00	Геодезический метод	0.10	–
н107	412431.30	2288838.25	Геодезический метод	0.10	–
н108	412475.07	2288788.74	Геодезический метод	0.10	–
н109	412488.31	2288780.53	Геодезический метод	0.10	–
н110	412508.35	2288808.97	Геодезический метод	0.10	–
н111	412537.95	2288790.28	Геодезический метод	0.10	–
н112	412520.95	2288771.32	Геодезический метод	0.10	–

н113	412573.80	2288729.24	Геодезический метод	0.10	–
н114	412583.68	2288715.73	Геодезический метод	0.10	–
н115	412584.02	2288695.18	Геодезический метод	0.10	–
н116	412592.60	2288649.65	Геодезический метод	0.10	–
н117	412607.83	2288632.35	Геодезический метод	0.10	–
н118	412623.20	2288634.39	Геодезический метод	0.10	–
н119	412629.44	2288636.01	Геодезический метод	0.10	–
н120	412632.61	2288636.84	Геодезический метод	0.10	–
н59	412634.73	2288637.39	Геодезический метод	0.10	–
Граница1(4)	–	–	–	–	–
н121	413613.18	2289818.36	Геодезический метод	0.10	–
н122	413648.73	2289841.01	Геодезический метод	0.10	–
н123	413674.51	2289865.29	Геодезический метод	0.10	–
н124	413689.73	2289901.98	Геодезический метод	0.10	–
н125	413698.68	2289949.03	Геодезический метод	0.10	–
н126	413665.06	2289978.90	Геодезический метод	0.10	–
н127	413620.88	2290059.14	Геодезический метод	0.10	–
н128	413568.96	2290138.14	Геодезический метод	0.10	–
н129	413530.97	2290192.96	Геодезический метод	0.10	–
н130	413475.20	2290228.94	Геодезический метод	0.10	–
н131	413459.28	2290263.21	Геодезический метод	0.10	–
н132	413434.77	2290237.82	Геодезический метод	0.10	–
н133	413450.84	2290201.77	Геодезический метод	0.10	–
н134	413450.64	2290173.45	Геодезический метод	0.10	–
н135	413473.40	2290143.93	Геодезический метод	0.10	–
н136	413464.37	2290128.78	Геодезический метод	0.10	–
н137	413430.39	2290162.85	Геодезический метод	0.10	–
н138	413407.74	2290152.65	Геодезический метод	0.10	–
н139	413387.45	2290126.99	Геодезический метод	0.10	–
н140	413432.56	2290097.97	Геодезический метод	0.10	–
н141	413307.72	2289929.96	Геодезический метод	0.10	–
н142	413316.64	2289916.22	Геодезический метод	0.10	–
н143	413386.71	2289874.14	Геодезический метод	0.10	–
н144	413383.37	2289816.69	Геодезический метод	0.10	–
н145	413376.83	2289777.07	Геодезический метод	0.10	–
н146	413355.79	2289715.21	Геодезический метод	0.10	–
н147	413370.27	2289722.37	Геодезический метод	0.10	–
н148	413409.28	2289745.40	Геодезический метод	0.10	–
н149	413430.76	2289755.03	Геодезический метод	0.10	–
н150	413483.17	2289767.74	Геодезический метод	0.10	–
н151	413518.81	2289778.97	Геодезический метод	0.10	–
н152	413576.49	2289802.45	Геодезический метод	0.10	–
н121	413613.18	2289818.36	Геодезический метод	0.10	–

3. Сведения о характерных точках части (частей) границы объекта

Обозначение характерных точек части границы	Координаты, м		Метод определения координат характерной точки	Средняя квадратическая погрешность положения характерной точки (M _i), м	Описание обозначения точки на местности (при наличии)
	X	Y			
1	2	3	4	5	6
–	–	–	–	–	–

Раздел 4
План границ объекта



Масштаб 1: 7000

Используемые условные знаки и обозначения:

Обозначения земельных участков, размеры которых не могут быть переданы в масштабе разделов графической части:

- Обозначение точки земельных участков, имеющиеся в ГКН сведения о границе которых достаточны для определения ее положения на местности.
- Обозначение точки земельных участков, имеющиеся в ГКН сведения о границе которых не достаточны для определения ее положения на местности.
- Обозначение точки земельных участков, представляющих собой единое землепользование с преобладанием обособленных участков, имеющиеся в ГКН сведения о границах которых достаточны для определения их положения на местности.
- Обозначение точки ранее учтенных земельных участков, представляющих собой единое землепользование с преобладанием обособленных участков, имеющиеся в ГКН сведения о границах которых не достаточны для определения их положения на местности.
- ==== Граница ранее учтенного земельного участка, представляющего собой единое землепользование с преобладанием условных участков, имеющиеся в ГКН сведения о границах которых достаточны для определения их положения на местности.
- ===== Граница земельного участка, представляющего собой единое землепользование с преобладанием условных участков, имеющиеся в ГКН сведения о границах которых не достаточны для определения их положения на местности.

Обозначения земельных участков, размеры которых могут быть переданы в масштабе разделов графической части:

- Характерная точка границы, сведения о которой не позволяют однозначно определить ее положение на местности.
- Характерная точка границы, сведения о которой позволяют однозначно определить ее положение на местности.
- Существующая часть границы земельных участков, имеющиеся в ГКН сведения о которой достаточны для определения ее местоположения.
- Вновь образованная часть границы земельных участков, сведения о которой достаточны для определения ее местоположения.
- Существующая часть границы земельных участков, имеющиеся сведения о которой не достаточны для определения ее местоположения.
- Вновь образованная часть границы земельных участков, сведения о которой не достаточны для определения ее местоположения.
- ⊙ Базовая станция при спутниковых наблюдениях (GPS или ГЛОНАСС)
- △ Пункты опорной межевой сети (ОМС), (пункт ГГС)
- Пункты съемочного обоснования, созданные при проведении кадастровых работ
- ▽ Межевые знаки, которые использовались в качестве опорной сети или съемочного обоснования
- ▣ Внемасштабный площадной участок, границы которого установлены декларативно
- . . . Граница субъекта Российской Федерации
- . . . Граница муниципального образования
- — Граница кадастрового округа
- — Граница кадастрового района
- — Граница кадастрового квартала

Подпись _____ (—)

Дата – г.

Место для оттиска печати (при наличии) лица, составившего описание местоположения границ объекта

Текстовое описание местоположения границ объекта		
Прохождение границы		Описание прохождения границы
от точки	до точки	
1	2	3
-	-	-

ОПИСАНИЕ МЕСТОПОЛОЖЕНИЯ ГРАНИЦ

=
(наименование объекта, местоположение границ которого описано (далее - объект))

Раздел 1

Сведения об объекте

Сведения об объекте		
№ п/п	Характеристики объекта	Описание характеристик
1	2	3
1	Местоположение объекта	186185, Карелия Респ, Пудожский р-н, Пяльма п
2	Площадь объекта +/- величина погрешности определения площади (Р+/- Дельта Р)	2547790 кв.м ± 324 кв.м
3	Иные характеристики объекта	—

Раздел 2

Сведения о местоположении границ объекта					
1. Система координат <u>10.1</u>					
2. Сведения о характерных точках границ объекта					
Обозначение характерных точек границ	Координаты, м		Метод определения координат характерной точки	Средняя квадратическая погрешность положения характерной точки (M _t), м	Описание обозначения точки на местности (при наличии)
	X	Y			
1	2	3	4	5	6
Граница1(1)	-	-	-	-	-
н1	418225.91	2286975.32	Геодезический метод	0.10	-
н2	418208.64	2286975.69	Геодезический метод	0.10	-
н3	418186.04	2286980.37	Геодезический метод	0.10	-
н4	418180.33	2286976.94	Геодезический метод	0.10	-
н5	418168.37	2286980.28	Геодезический метод	0.10	-
н6	418156.24	2286979.20	Геодезический метод	0.10	-
н7	418149.23	2286980.74	Геодезический метод	0.10	-
н8	418146.33	2286984.52	Геодезический метод	0.10	-
н9	418111.89	2287003.17	Геодезический метод	0.10	-
н10	418082.23	2287012.00	Геодезический метод	0.10	-
н11	418077.04	2287009.89	Геодезический метод	0.10	-
н12	418052.47	2287015.15	Геодезический метод	0.10	-
н13	418032.45	2287025.42	Геодезический метод	0.10	-
н14	417990.96	2287059.76	Геодезический метод	0.10	-
н15	417957.54	2287076.91	Геодезический метод	0.10	-
н16	417936.10	2287116.65	Геодезический метод	0.10	-
н17	417926.64	2287125.89	Геодезический метод	0.10	-
н18	417907.55	2287133.14	Геодезический метод	0.10	-
н19	417841.85	2287133.54	Геодезический метод	0.10	-
н20	417810.16	2287144.80	Геодезический метод	0.10	-
н21	417803.08	2287145.12	Геодезический метод	0.10	-
н22	417783.23	2287137.93	Геодезический метод	0.10	-
н23	417778.86	2287139.86	Геодезический метод	0.10	-
н24	417768.66	2287154.76	Геодезический метод	0.10	-
н25	417755.02	2287160.81	Геодезический метод	0.10	-
н26	417743.33	2287154.18	Геодезический метод	0.10	-
н27	417740.69	2287154.37	Геодезический метод	0.10	-
н28	417738.65	2287157.21	Геодезический метод	0.10	-
н29	417745.06	2287172.39	Геодезический метод	0.10	-
н30	417741.10	2287179.04	Геодезический метод	0.10	-
н31	417716.63	2287193.74	Геодезический метод	0.10	-
н32	417704.95	2287219.39	Геодезический метод	0.10	-
н33	417702.77	2287246.75	Геодезический метод	0.10	-
н34	417682.96	2287271.30	Геодезический метод	0.10	-
н35	417654.76	2287289.47	Геодезический метод	0.10	-
н36	417609.55	2287327.57	Геодезический метод	0.10	-
н37	417599.93	2287341.52	Геодезический метод	0.10	-
н38	417596.47	2287378.40	Геодезический метод	0.10	-
н39	417582.42	2287404.54	Геодезический метод	0.10	-
н40	417567.26	2287422.59	Геодезический метод	0.10	-
н41	417546.48	2287430.62	Геодезический метод	0.10	-
н42	417515.58	2287458.96	Геодезический метод	0.10	-
н43	417490.84	2287473.64	Геодезический метод	0.10	-
н44	417463.14	2287485.32	Геодезический метод	0.10	-
н45	417452.00	2287487.02	Геодезический метод	0.10	-
н46	417441.89	2287491.12	Геодезический метод	0.10	-
н47	417402.30	2287522.62	Геодезический метод	0.10	-
н48	417391.57	2287528.35	Геодезический метод	0.10	-
н49	417388.84	2287535.05	Геодезический метод	0.10	-

н50	417394.76	2287548.56	Геодезический метод	0.10	–
н51	417390.60	2287577.66	Геодезический метод	0.10	–
н52	417381.90	2287601.06	Геодезический метод	0.10	–
н53	417360.59	2287625.01	Геодезический метод	0.10	–
н54	417342.35	2287635.76	Геодезический метод	0.10	–
н55	417306.46	2287647.72	Геодезический метод	0.10	–
н56	417266.53	2287648.45	Геодезический метод	0.10	–
н57	417259.50	2287655.42	Геодезический метод	0.10	–
н58	417246.16	2287660.51	Геодезический метод	0.10	–
н59	417150.02	2287671.82	Геодезический метод	0.10	–
н60	417127.26	2287676.88	Геодезический метод	0.10	–
н61	417108.11	2287685.66	Геодезический метод	0.10	–
н62	417091.11	2287696.59	Геодезический метод	0.10	–
н63	417086.22	2287701.96	Геодезический метод	0.10	–
н64	417074.06	2287738.01	Геодезический метод	0.10	–
н65	417069.40	2287761.00	Геодезический метод	0.10	–
н66	417045.84	2287789.72	Геодезический метод	0.10	–
н67	416998.62	2287825.27	Геодезический метод	0.10	–
н68	416986.08	2287839.96	Геодезический метод	0.10	–
н69	416977.78	2287864.21	Геодезический метод	0.10	–
н70	416967.67	2287876.07	Геодезический метод	0.10	–
н71	416965.71	2287880.99	Геодезический метод	0.10	–
н72	416967.63	2287914.46	Геодезический метод	0.10	–
н73	416964.01	2287922.93	Геодезический метод	0.10	–
н74	416940.56	2287944.60	Геодезический метод	0.10	–
н75	416928.11	2287952.08	Геодезический метод	0.10	–
н76	416882.19	2287969.66	Геодезический метод	0.10	–
н77	416864.30	2287974.05	Геодезический метод	0.10	–
н78	416776.25	2287975.53	Геодезический метод	0.10	–
н79	416768.33	2287967.63	Геодезический метод	0.10	–
н80	416738.78	2287964.28	Геодезический метод	0.10	–
н81	416656.60	2287943.08	Геодезический метод	0.10	–
н82	416618.79	2287929.75	Геодезический метод	0.10	–
н83	416561.92	2287906.22	Геодезический метод	0.10	–
н84	416532.02	2287897.04	Геодезический метод	0.10	–
н85	416469.12	2287870.93	Геодезический метод	0.10	–
н86	416436.80	2287850.99	Геодезический метод	0.10	–
н87	416380.90	2287806.84	Геодезический метод	0.10	–
н88	416323.79	2287745.03	Геодезический метод	0.10	–
н89	416298.11	2287709.09	Геодезический метод	0.10	–
н90	416285.24	2287671.08	Геодезический метод	0.10	–
н91	416284.99	2287649.72	Геодезический метод	0.10	–
н92	416277.39	2287624.38	Геодезический метод	0.10	–
н93	416238.96	2287551.13	Геодезический метод	0.10	–
н94	416234.41	2287534.20	Геодезический метод	0.10	–
н95	416234.18	2287499.96	Геодезический метод	0.10	–
н96	416239.22	2287490.42	Геодезический метод	0.10	–
н97	416251.09	2287487.63	Геодезический метод	0.10	–
н98	416246.61	2287460.17	Геодезический метод	0.10	–
н99	416251.60	2287443.84	Геодезический метод	0.10	–
н100	416248.96	2287439.73	Геодезический метод	0.10	–
н101	416250.04	2287428.26	Геодезический метод	0.10	–
н102	416260.19	2287419.18	Геодезический метод	0.10	–
н103	416281.05	2287388.55	Геодезический метод	0.10	–
н104	416283.21	2287349.39	Геодезический метод	0.10	–
н105	416295.46	2287331.65	Геодезический метод	0.10	–
н106	416323.76	2287306.40	Геодезический метод	0.10	–
н107	416326.83	2287297.63	Геодезический метод	0.10	–
н108	416333.63	2287260.29	Геодезический метод	0.10	–
н109	416332.83	2287242.94	Геодезический метод	0.10	–
н110	416336.96	2287223.25	Геодезический метод	0.10	–
н111	416344.96	2287212.43	Геодезический метод	0.10	–
н112	416355.83	2287210.58	Геодезический метод	0.10	–
н113	416360.94	2287202.85	Геодезический метод	0.10	–
н114	416359.99	2287177.87	Геодезический метод	0.10	–
н115	416356.55	2287169.02	Геодезический метод	0.10	–
н116	416350.92	2287163.28	Геодезический метод	0.10	–

н117	416329.96	2287151.62	Геодезический метод	0.10	–
н118	416317.69	2287141.50	Геодезический метод	0.10	–
н119	416310.84	2287131.01	Геодезический метод	0.10	–
н120	416308.31	2287119.56	Геодезический метод	0.10	–
н121	416310.05	2287064.30	Геодезический метод	0.10	–
н122	416321.82	2287044.46	Геодезический метод	0.10	–
н123	416329.12	2287025.16	Геодезический метод	0.10	–
н124	416331.59	2287009.58	Геодезический метод	0.10	–
н125	416328.33	2286995.33	Геодезический метод	0.10	–
н126	416322.81	2286986.41	Геодезический метод	0.10	–
н127	416315.24	2286980.75	Геодезический метод	0.10	–
н128	416310.60	2286974.63	Геодезический метод	0.10	–
н129	416309.16	2286943.39	Геодезический метод	0.10	–
н130	416306.05	2286941.20	Геодезический метод	0.10	–
н131	416296.51	2286944.35	Геодезический метод	0.10	–
н132	416294.01	2286948.56	Геодезический метод	0.10	–
н133	416288.64	2286976.24	Геодезический метод	0.10	–
н134	416289.67	2286998.95	Геодезический метод	0.10	–
н135	416275.09	2287003.79	Геодезический метод	0.10	–
н136	416267.23	2287002.41	Геодезический метод	0.10	–
н137	416259.31	2286950.02	Геодезический метод	0.10	–
н138	416254.59	2286945.97	Геодезический метод	0.10	–
н139	416249.99	2286946.65	Геодезический метод	0.10	–
н140	416242.96	2286957.78	Геодезический метод	0.10	–
н141	416241.61	2286968.96	Геодезический метод	0.10	–
н142	416231.57	2286986.92	Геодезический метод	0.10	–
н143	416226.88	2286990.51	Геодезический метод	0.10	–
н144	416219.31	2286993.02	Геодезический метод	0.10	–
н145	416210.46	2286992.17	Геодезический метод	0.10	–
н146	416207.17	2286987.20	Геодезический метод	0.10	–
н147	416204.11	2286987.38	Геодезический метод	0.10	–
н148	416198.99	2286991.09	Геодезический метод	0.10	–
н149	416201.86	2287000.75	Геодезический метод	0.10	–
н150	416191.84	2287009.84	Геодезический метод	0.10	–
н151	416187.08	2287023.40	Геодезический метод	0.10	–
н152	416167.58	2287055.03	Геодезический метод	0.10	–
н153	416164.12	2287046.33	Геодезический метод	0.10	–
н154	416156.17	2287051.74	Геодезический метод	0.10	–
н155	416116.08	2287118.04	Геодезический метод	0.10	–
н156	416113.68	2287127.38	Геодезический метод	0.10	–
н157	416099.60	2287146.32	Геодезический метод	0.10	–
н158	416073.26	2287166.64	Геодезический метод	0.10	–
н159	416054.35	2287172.37	Геодезический метод	0.10	–
н160	416050.22	2287171.40	Геодезический метод	0.10	–
н161	415977.99	2287089.51	Геодезический метод	0.10	–
н162	415971.17	2287086.09	Геодезический метод	0.10	–
н163	415968.42	2287085.54	Геодезический метод	0.10	–
н164	415963.79	2287085.76	Геодезический метод	0.10	–
н165	415960.34	2287086.22	Геодезический метод	0.10	–
н166	415957.62	2287088.36	Геодезический метод	0.10	–
н167	415842.64	2287276.59	Геодезический метод	0.10	–
н168	415849.64	2287323.54	Геодезический метод	0.10	–
н169	415855.82	2287323.71	Геодезический метод	0.10	–
н170	415866.14	2287326.14	Геодезический метод	0.10	–
н171	415867.69	2287329.38	Геодезический метод	0.10	–
н172	415867.40	2287342.27	Геодезический метод	0.10	–
н173	415859.07	2287358.90	Геодезический метод	0.10	–
н174	415858.06	2287368.16	Геодезический метод	0.10	–
н175	415863.59	2287372.78	Геодезический метод	0.10	–
н176	415858.11	2287399.63	Геодезический метод	0.10	–
н177	415867.91	2287417.29	Геодезический метод	0.10	–
н178	415868.68	2287423.14	Геодезический метод	0.10	–
н179	415863.82	2287452.37	Геодезический метод	0.10	–
н180	415855.59	2287482.32	Геодезический метод	0.10	–
н181	415869.71	2287544.49	Геодезический метод	0.10	–
н182	415870.29	2287556.16	Геодезический метод	0.10	–
н183	415866.08	2287578.06	Геодезический метод	0.10	–

н184	415867.21	2287590.02	Геодезический метод	0.10	–
н185	415878.65	2287612.59	Геодезический метод	0.10	–
н186	415885.48	2287677.29	Геодезический метод	0.10	–
н187	415879.44	2287704.26	Геодезический метод	0.10	–
н188	415862.59	2287718.81	Геодезический метод	0.10	–
н189	415853.88	2287730.30	Геодезический метод	0.10	–
н190	415802.80	2287744.39	Геодезический метод	0.10	–
н191	415789.84	2287745.59	Геодезический метод	0.10	–
н192	415789.70	2287745.90	Геодезический метод	0.10	–
н193	415772.22	2287784.88	Геодезический метод	0.10	–
н194	415787.85	2287863.27	Геодезический метод	0.10	–
н195	415786.56	2287938.69	Геодезический метод	0.10	–
н196	415790.84	2287971.54	Геодезический метод	0.10	–
н197	415788.75	2288016.65	Геодезический метод	0.10	–
н198	415798.79	2288057.95	Геодезический метод	0.10	–
н199	415815.66	2288078.96	Геодезический метод	0.10	–
н200	415835.55	2288127.93	Геодезический метод	0.10	–
н201	415835.92	2288145.96	Геодезический метод	0.10	–
н202	415829.67	2288165.64	Геодезический метод	0.10	–
н203	415840.40	2288164.09	Геодезический метод	0.10	–
н204	416083.02	2288127.99	Геодезический метод	0.10	–
н205	416230.84	2288148.97	Геодезический метод	0.10	–
н206	416242.45	2288160.59	Геодезический метод	0.10	–
н207	416247.81	2288177.56	Геодезический метод	0.10	–
н208	416250.49	2288191.42	Геодезический метод	0.10	–
н209	416247.59	2288204.17	Геодезический метод	0.10	–
н210	416253.99	2288239.35	Геодезический метод	0.10	–
н211	416267.37	2288245.09	Геодезический метод	0.10	–
н212	416291.15	2288239.65	Геодезический метод	0.10	–
н213	416304.98	2288266.00	Геодезический метод	0.10	–
н214	416317.93	2288280.29	Геодезический метод	0.10	–
н215	416333.68	2288286.30	Геодезический метод	0.10	–
н216	416334.41	2288311.61	Геодезический метод	0.10	–
н217	416325.74	2288336.09	Геодезический метод	0.10	–
н218	416304.75	2288362.00	Геодезический метод	0.10	–
н219	416285.55	2288376.28	Геодезический метод	0.10	–
н220	416246.47	2288372.60	Геодезический метод	0.10	–
н221	416203.42	2288353.93	Геодезический метод	0.10	–
н222	416181.26	2288357.30	Геодезический метод	0.10	–
н223	416152.91	2288358.88	Геодезический метод	0.10	–
н224	416174.82	2288393.28	Геодезический метод	0.10	–
н225	416151.57	2288408.90	Геодезический метод	0.10	–
н226	416129.68	2288384.78	Геодезический метод	0.10	–
н227	416106.46	2288380.76	Геодезический метод	0.10	–
н228	416083.23	2288397.73	Геодезический метод	0.10	–
н229	416078.77	2288427.65	Геодезический метод	0.10	–
н230	416078.78	2288448.19	Геодезический метод	0.10	–
н231	416079.22	2288468.74	Геодезический метод	0.10	–
н232	416086.37	2288487.94	Геодезический метод	0.10	–
н233	416099.75	2288515.00	Геодезический метод	0.10	–
н234	416132.30	2288560.01	Геодезический метод	0.10	–
н235	416150.30	2288590.39	Геодезический метод	0.10	–
н236	416178.21	2288645.84	Геодезический метод	0.10	–
н237	416216.20	2288647.25	Геодезический метод	0.10	–
н238	416222.20	2288637.03	Геодезический метод	0.10	–
н239	416251.16	2288637.02	Геодезический метод	0.10	–
н240	416253.98	2288666.34	Геодезический метод	0.10	–
н241	416277.30	2288667.04	Геодезический метод	0.10	–
н242	416277.65	2288640.55	Геодезический метод	0.10	–
н243	416302.91	2288647.25	Геодезический метод	0.10	–
н244	416385.56	2288647.98	Геодезический метод	0.10	–
н245	416404.28	2288648.67	Геодезический метод	0.10	–
н246	416425.82	2288643.38	Геодезический метод	0.10	–
н247	416453.74	2288643.38	Геодезический метод	0.10	–
н248	416484.81	2288640.55	Геодезический метод	0.10	–
н249	416572.42	2288649.04	Геодезический метод	0.10	–
н250	416584.09	2288640.55	Геодезический метод	0.10	–

н251	416608.81	2288639.50	Геодезический метод	0.10	–
н252	416621.51	2288553.30	Геодезический метод	0.10	–
н253	416648.37	2288534.93	Геодезический метод	0.10	–
н254	416672.07	2288530.82	Геодезический метод	0.10	–
н255	416801.81	2288541.08	Геодезический метод	0.10	–
н256	416818.34	2288629.96	Геодезический метод	0.10	–
н257	416831.71	2288643.86	Геодезический метод	0.10	–
н258	416890.75	2288651.87	Геодезический метод	0.10	–
н259	416940.16	2288638.16	Геодезический метод	0.10	–
н260	416964.02	2288617.94	Геодезический метод	0.10	–
н261	416971.62	2288600.39	Геодезический метод	0.10	–
н262	417013.71	2288544.54	Геодезический метод	0.10	–
н263	417042.88	2288589.46	Геодезический метод	0.10	–
н264	417068.26	2288628.65	Геодезический метод	0.10	–
н265	417083.20	2288669.26	Геодезический метод	0.10	–
н266	417100.41	2288758.62	Геодезический метод	0.10	–
н267	417169.47	2288861.53	Геодезический метод	0.10	–
н268	417199.61	2288914.47	Геодезический метод	0.10	–
н269	417179.43	2288933.32	Геодезический метод	0.10	–
н270	417244.47	2289041.99	Геодезический метод	0.10	–
н271	417372.46	2289243.28	Геодезический метод	0.10	–
н272	417464.44	2289174.27	Геодезический метод	0.10	–
н273	417506.11	2289181.82	Геодезический метод	0.10	–
н274	417530.93	2289172.80	Геодезический метод	0.10	–
н275	417571.53	2289105.42	Геодезический метод	0.10	–
н276	417565.34	2289091.60	Геодезический метод	0.10	–
н277	417549.54	2289061.16	Геодезический метод	0.10	–
н278	417574.35	2289042.54	Геодезический метод	0.10	–
н279	417608.45	2289042.08	Геодезический метод	0.10	–
н280	417630.18	2288987.28	Геодезический метод	0.10	–
н281	417584.04	2288964.80	Геодезический метод	0.10	–
н282	417583.68	2288933.64	Геодезический метод	0.10	–
н283	417657.69	2288594.65	Геодезический метод	0.10	–
н284	417690.17	2288483.21	Геодезический метод	0.10	–
н285	417798.01	2288409.91	Геодезический метод	0.10	–
н286	417821.21	2288365.95	Геодезический метод	0.10	–
н287	417813.36	2288340.35	Геодезический метод	0.10	–
н288	417786.67	2288355.16	Геодезический метод	0.10	–
н289	417768.24	2288319.85	Геодезический метод	0.10	–
н290	417801.62	2288302.08	Геодезический метод	0.10	–
н291	417783.03	2288241.49	Геодезический метод	0.10	–
н292	417788.36	2288183.62	Геодезический метод	0.10	–
н293	417837.95	2288081.54	Геодезический метод	0.10	–
н294	417847.68	2288060.62	Геодезический метод	0.10	–
н295	417888.54	2287972.03	Геодезический метод	0.10	–
н296	417912.23	2287921.36	Геодезический метод	0.10	–
н297	418007.99	2287633.53	Геодезический метод	0.10	–
н298	418151.64	2287310.70	Геодезический метод	0.10	–
н299	418041.33	2287260.67	Геодезический метод	0.10	–
н300	417971.06	2287229.28	Геодезический метод	0.10	–
н301	418121.09	2287109.16	Геодезический метод	0.10	–
н302	418147.80	2287095.35	Геодезический метод	0.10	–
н303	418149.66	2287087.82	Геодезический метод	0.10	–
н304	418246.84	2287012.84	Геодезический метод	0.10	–
н305	418246.40	2286996.48	Геодезический метод	0.10	–
н1	418225.91	2286975.32	Геодезический метод	0.10	–
Граница1(2)	–	–	–	–	–
н306	418465.26	2290744.38	Геодезический метод	0.10	–
н307	418445.27	2290714.19	Геодезический метод	0.10	–
н308	418412.02	2290736.28	Геодезический метод	0.10	–
н309	418455.25	2290803.22	Геодезический метод	0.10	–
н310	418488.82	2290772.53	Геодезический метод	0.10	–
н306	418465.26	2290744.38	Геодезический метод	0.10	–
Граница1(3)	–	–	–	–	–
н311	418393.17	2290749.17	Геодезический метод	0.10	–
н312	418346.53	2290780.49	Геодезический метод	0.10	–
н313	418377.38	2290827.30	Геодезический метод	0.10	–

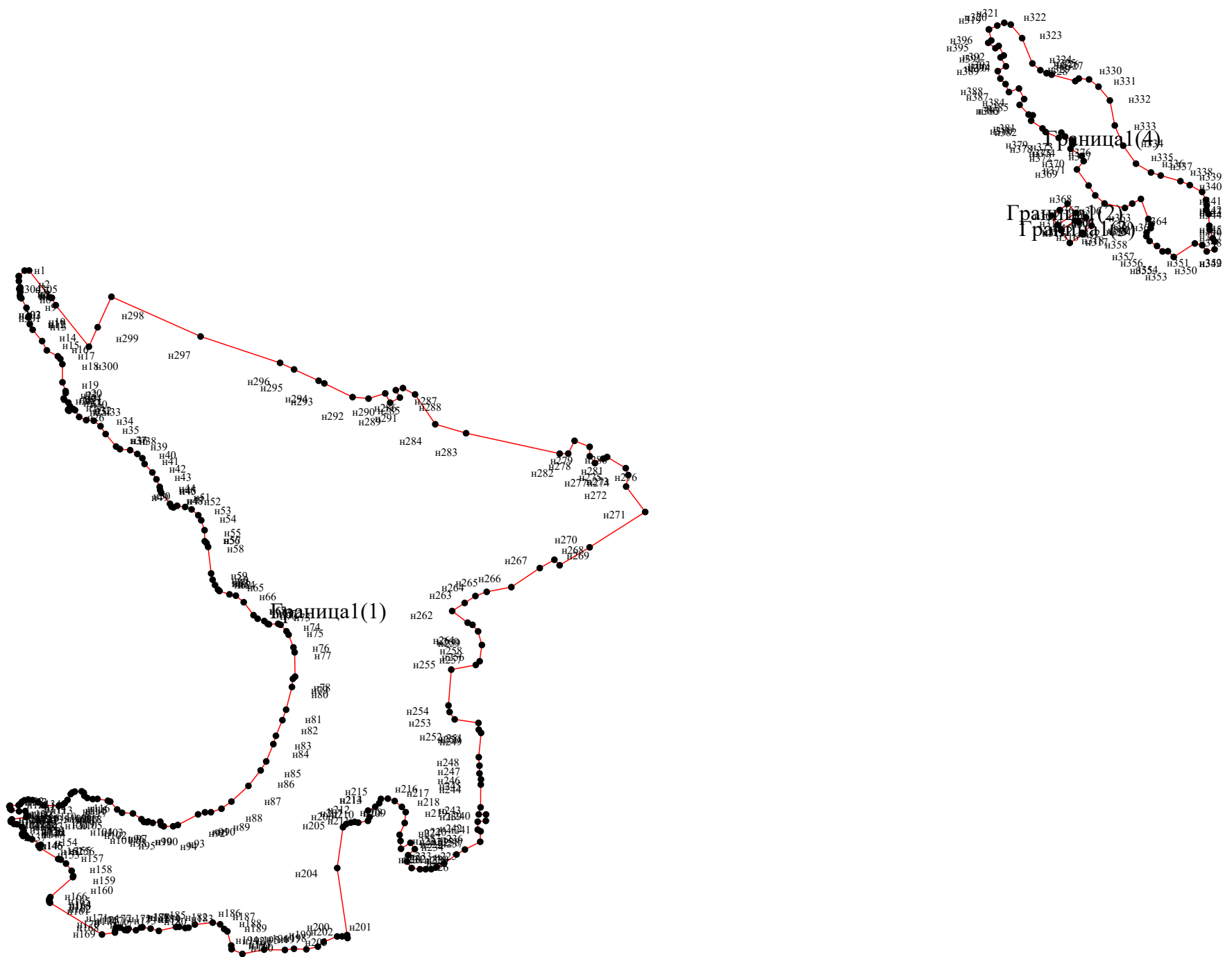
н314	418383.71	2290826.83	Геодезический метод	0.10	–
н315	418409.51	2290859.09	Геодезический метод	0.10	–
н316	418438.39	2290839.33	Геодезический метод	0.10	–
н317	418421.04	2290813.77	Геодезический метод	0.10	–
н318	418426.98	2290799.47	Геодезический метод	0.10	–
н311	418393.17	2290749.17	Геодезический метод	0.10	–
Граница1(4)	–	–	–	–	–
н319	419119.61	2290487.36	Геодезический метод	0.10	–
н320	419133.66	2290518.13	Геодезический метод	0.10	–
н321	419143.82	2290543.16	Геодезический метод	0.10	–
н322	419137.45	2290566.53	Геодезический метод	0.10	–
н323	419088.05	2290607.69	Геодезический метод	0.10	–
н324	418996.66	2290644.88	Геодезический метод	0.10	–
н325	418972.00	2290673.83	Геодезический метод	0.10	–
н326	418961.07	2290695.95	Геодезический метод	0.10	–
н327	418955.84	2290714.73	Геодезический метод	0.10	–
н328	418932.51	2290800.26	Геодезический метод	0.10	–
н329	418942.02	2290813.19	Геодезический метод	0.10	–
н330	418938.60	2290850.03	Геодезический метод	0.10	–
н331	418912.46	2290884.16	Геодезический метод	0.10	–
н332	418862.45	2290925.62	Геодезический метод	0.10	–
н333	418771.91	2290943.16	Геодезический метод	0.10	–
н334	418699.03	2290973.73	Геодезический метод	0.10	–
н335	418633.63	2291020.15	Геодезический метод	0.10	–
н336	418601.82	2291074.19	Геодезический метод	0.10	–
н337	418590.77	2291109.54	Геодезический метод	0.10	–
н338	418570.26	2291180.86	Геодезический метод	0.10	–
н339	418555.93	2291214.76	Геодезический метод	0.10	–
н340	418531.24	2291259.64	Геодезический метод	0.10	–
н341	418502.46	2291273.26	Геодезический метод	0.10	–
н342	418482.65	2291276.03	Геодезический метод	0.10	–
н343	418466.24	2291273.95	Геодезический метод	0.10	–
н344	418450.86	2291282.55	Геодезический метод	0.10	–
н345	418409.14	2291285.68	Геодезический метод	0.10	–
н346	418393.49	2291286.88	Геодезический метод	0.10	–
н347	418363.53	2291297.94	Геодезический метод	0.10	–
н348	418351.28	2291305.23	Геодезический метод	0.10	–
н349	418323.37	2291304.70	Геодезический метод	0.10	–
н350	418315.70	2291276.17	Геодезический метод	0.10	–
н351	418338.40	2291259.88	Геодезический метод	0.10	–
н352	418344.82	2291233.22	Геодезический метод	0.10	–
н353	418295.79	2291156.88	Геодезический метод	0.10	–
н354	418316.57	2291135.84	Геодезический метод	0.10	–
н355	418315.93	2291116.22	Геодезический метод	0.10	–
н356	418335.61	2291096.06	Геодезический метод	0.10	–
н357	418353.60	2291069.20	Геодезический метод	0.10	–
н358	418371.20	2291057.55	Геодезический метод	0.10	–
н359	418384.13	2291058.57	Геодезический метод	0.10	–
н360	418400.38	2291072.87	Геодезический метод	0.10	–
н361	418413.06	2291075.55	Геодезический метод	0.10	–
н362	418433.59	2291064.81	Геодезический метод	0.10	–
н363	418505.96	2291037.90	Геодезический метод	0.10	–
н364	418489.20	2291006.72	Геодезический метод	0.10	–
н365	418473.21	2290980.00	Геодезический метод	0.10	–
н366	418489.59	2290906.17	Геодезический метод	0.10	–
н367	418518.55	2290872.69	Геодезический метод	0.10	–
н368	418554.38	2290848.44	Геодезический метод	0.10	–
н369	418612.67	2290806.36	Геодезический метод	0.10	–
н370	418643.04	2290830.62	Геодезический метод	0.10	–
н371	418661.65	2290823.75	Геодезический метод	0.10	–
н372	418687.97	2290783.27	Геодезический метод	0.10	–
н373	418703.34	2290789.75	Геодезический метод	0.10	–
н374	418718.33	2290788.54	Геодезический метод	0.10	–
н375	418731.68	2290763.44	Геодезический метод	0.10	–
н376	418746.26	2290750.08	Геодезический метод	0.10	–
н377	418727.23	2290740.36	Геодезический метод	0.10	–
н378	418748.29	2290693.00	Геодезический метод	0.10	–

н379	418761.23	2290681.67	Геодезический метод	0.10	–
н380	418789.16	2290640.37	Геодезический метод	0.10	–
н381	418809.00	2290646.34	Геодезический метод	0.10	–
н382	418811.52	2290631.20	Геодезический метод	0.10	–
н383	418846.43	2290598.81	Геодезический метод	0.10	–
н384	418867.45	2290615.22	Геодезический метод	0.10	–
н385	418905.74	2290596.30	Геодезический метод	0.10	–
н386	418893.13	2290560.11	Геодезический метод	0.10	–
н387	418921.71	2290547.94	Геодезический метод	0.10	–
н388	418941.49	2290529.00	Геодезический метод	0.10	–
н389	418968.60	2290519.74	Геодезический метод	0.10	–
н390	418986.27	2290549.19	Геодезический метод	0.10	–
н391	419018.25	2290529.84	Геодезический метод	0.10	–
н392	419025.39	2290541.62	Геодезический метод	0.10	–
н393	419059.87	2290523.11	Геодезический метод	0.10	–
н394	419051.87	2290510.92	Геодезический метод	0.10	–
н395	419071.24	2290485.25	Геодезический метод	0.10	–
н396	419079.65	2290496.19	Геодезический метод	0.10	–
н319	419119.61	2290487.36	Геодезический метод	0.10	–

3. Сведения о характерных точках части (частей) границы объекта

Обозначение характерных точек части границы	Координаты, м		Метод определения координат характерной точки	Средняя квадратическая погрешность положения характерной точки (M_t), м	Описание обозначения точки на местности (при наличии)
	X	Y			
1	2	3	4	5	6
–	–	–	–	–	–

Раздел 4
План границ объекта



Масштаб 1: 19000

Используемые условные знаки и обозначения:

Обозначения земельных участков, размеры которых не могут быть переданы в масштабе разделов графической части:

- Обозначение точки земельных участков, имеющиеся в ГКН сведения о границе которых достаточны для определения ее положения на местности.
- Обозначение точки земельных участков, имеющиеся в ГКН сведения о границе которых не достаточны для определения ее положения на местности.
- Обозначение точки земельных участков, представляющих собой единое землепользование с преобладанием обособленных участков, имеющиеся в ГКН сведения о границах которых достаточны для определения их положения на местности.
- Обозначение точки ранее учтенных земельных участков, представляющих собой единое землепользование с преобладанием обособленных участков, имеющиеся в ГКН сведения о границах которых не достаточны для определения их положения на местности.
- ==== Граница ранее учтенного земельного участка, представляющего собой единое землепользование с преобладанием условных участков, имеющиеся в ГКН сведения о границах которых достаточны для определения их положения на местности.
- ===== Граница земельного участка, представляющего собой единое землепользование с преобладанием условных участков, имеющиеся в ГКН сведения о границах которых не достаточны для определения их положения на местности.

Обозначения земельных участков, размеры которых могут быть переданы в масштабе разделов графической части:

- Характерная точка границы, сведения о которой не позволяют однозначно определить ее положение на местности.
- Характерная точка границы, сведения о которой позволяют однозначно определить ее положение на местности.
- Существующая часть границы земельных участков, имеющиеся в ГКН сведения о которой достаточны для определения ее местоположения.
- Вновь образованная часть границы земельных участков, сведения о которой достаточны для определения ее местоположения.
- Существующая часть границы земельных участков, имеющиеся сведения о которой не достаточны для определения ее местоположения.
- Вновь образованная часть границы земельных участков, сведения о которой не достаточны для определения ее местоположения.
- ⊙ Базовая станция при спутниковых наблюдениях (GPS или ГЛОНАСС)
- △ Пункты опорной межевой сети (ОМС), (пункт ГГС)
- Пункты съемочного обоснования, созданные при проведении кадастровых работ
- ▽ Межевые знаки, которые использовались в качестве опорной сети или съемочного обоснования
- Внемасштабный площадной участок, границы которого установлены декларативно
- . . . Граница субъекта Российской Федерации
- . . . Граница муниципального образования
- — — Граница кадастрового округа
- — — Граница кадастрового района
- — — Граница кадастрового квартала

Подпись _____ (—)

Дата – г.

Место для оттиска печати (при наличии) лица, составившего описание местоположения границ объекта

Текстовое описание местоположения границ объекта		
Прохождение границы		Описание прохождения границы
от точки	до точки	
1	2	3
-	-	-